



Progetto

KPL - Knowledge PO Leadership

FASE A → *comune alle 4 regioni (Emilia-Romagna, Veneto, Lombardia, Piemonte)*

Azione 1. Analisi di desk: categorizzazione del prodotto turistico del fiume Po



Progetto KPL

SIAMO QUI

FASE A → comune alle 4 regioni (Emilia-Romagna, Veneto, Lombardia, Piemonte)

Azioni

Analisi di desk
Categorizzazione
prodotto turistico
Po

Audit degli
stakeholder
del sistema
Po

Indagine di
benchmark sul
turismo fluviale EU
Best practice

Indagine di mercato
su intermediari
specializzati in turismo
fluviale e verde in EU

Database
relazionale
KPL

Azioni
concluse

FASE B → specifica per Emilia -Romagna (focus province del Po)

Azioni

KPL Team
Programma,
Compiti
protocollo

Focus group stakeholder
4 province E-R del Po per
verifica K-Po Dreams con
metodo delphi

Ark informativa
sito web KPL
a supporto del
business Po

Osservatorio
sul business
Modello e
1^ release

Obiettivi - risultato

Allineamento informativo
Quadro su domanda e offerta turistica del Po
Fattori critici di successo
Linee guida di marketing per il sistema Po
Costruzione ed esercizio Leadership



Indice

- Obiettivi e metodologia
- 1. La KPL area pag. 5
 - Carta d'identità
 - Assunzioni
 - Perimetrazione dell'area KPL
 - Quadro demografico
- 2. Il turismo nell'area KPL pag. 15
 - Offerta ricettiva alberghiera 2006
 - Offerta extralberghiera 2006
 - Concentrazione dei posti letto nell'area KPL a livello provinciale
 - Presenze turistiche nell'area KPL
 - Analisi delle presenze nell'area KPL per zona geografica
 - Come sono distribuite le presenze turistiche nell'area KPL?
 - Evidenze
- 3. Il prodotto turistico del Po pag.23
 - a) operatori fluviali
 - b) attività sportive in acqua e a terra
 - c) parchi naturali
 - d) enogastronomia e prodotti tipici
 - e) offerta culturale (istituzioni)
- 4. Sviluppo turistico del Po pag. 87
 - Cronologia e tappe fondamentali delle iniziative pubbliche
 - Case study: Il sistema turistico Po di Lombardia
- 5. Vacanze sul Po: cosa trova il turista sul web pag. 94
 - La promozione del Po nei portali istituzionali di Province e Regioni rivierasche
 - Mi chiamo Marco ... test di "trovabilità"
- Sitografia di riferimento pag. 134
- Team di lavoro pag.138





Obiettivi e metodologia

- Definire quadro generale e stato dell'arte dell'offerta turistica interregionale che caratterizza l'intero territorio dell'asta fluviale del Po e interessa le regioni Emilia-Romagna, Lombardia, Piemonte e Veneto attraverso:
 - Individuazione del territorio la cui offerta turistica può essere collegata e/o influenzata dalla presenza del fiume → di seguito definita AREA KPL
 - Analisi e mappatura degli indicatori socio-demografici ed economici
 - Analisi e mappatura degli indicatori numerici dell'offerta ricettiva e delle presenze turistiche
 - Analisi dei principali protagonisti dell'offerta turistica
 - Riepilogo delle principali azioni e iniziative di sviluppo turistico del Po
- **Metodologia**
 - Piano della ricerca
 - Individuazione delle parole chiave di ricerca
 - Mappatura delle fonti web
 - Analisi e selezione di documenti, dati e informazioni
 - Classificazioni ed elaborazioni
 - Redazione rapporto di desk



1. La KPL Area

Perimetrazione, caratteristiche territoriali, socio-demografiche ed economiche



Il Fiume Po e il suo bacino idrografico

Carta d'identità

- **Fiume Po**, il più lungo e importante d'Italia:
 - 652 km di lunghezza
 - 10.300 m³ al secondo la portata massima (a Pontelagoscuro - Ferrara)
 - Località Pian del Re, in provincia di Cuneo, ai piedi del Monviso (3.841 m), il luogo di nascita
 - 4 regioni attraversate → Piemonte, Lombardia, Emilia-Romagna, Veneto
 - 13 province → Cuneo, Torino, Vercelli, Alessandria, Pavia, Lodi, Piacenza, Cremona, Mantova, Parma, Reggio Emilia, Ferrara e Rovigo, riunite in una Consulta
 - **183 comuni rivieraschi**
 - 141 gli affluenti che ne alimentano il corso
 - 380 km² il delta con cui il fiume sfocia nell'Adriatico, a nord di Ravenna
 - 5 rami principali del Delta (*Po di Maestra, Po della Pila, Po delle Tolle, Po di Gnocca e Po di Goro*), più un ulteriore ramo secondario (il Po di Volano) che attraversa la città di Ferrara, e centinaia di molti altri corsi d'acqua minori
 - Il delta del Po è patrimonio dell'umanità UNESCO



- **Il bacino idrografico del fiume Po**, il più grande d'Italia:
 - 71.000 km² di superficie, un quarto dell'intero territorio nazionale
 - 3.200 comuni interessati in sei regioni (Piemonte, Valle d'Aosta, Lombardia, Veneto, Liguria, Emilia-Romagna) + la Provincia Autonoma di Trento
 - 16 milioni di abitanti
 - 1.478 ab./km² la massima densità abitativa (Area Lambro, nel milanese)
 - 25 ab./km² la minima densità abitativa: (Sub-bacino Trebbia, provincia di Piacenza)
 - 3.171.000 addetti alle attività industriali
 - 2.791.000 addetti alle attività terziarie
 - 40% del PIL nazionale è prodotto in questo territorio

Fonte → Autorità di Bacino del Fiume Po



AREA KPL

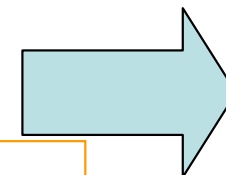
Assunzioni

- Per definire l'area dell'offerta turistica analizzata con il progetto KPL abbiamo adottato le stesse assunzioni del Progetto Strategico Speciale (PSS) Valle del fiume Po*, ideato dall'Autorità di bacino del fiume Po in collaborazione con le Regioni Piemonte, Lombardia, Emilia-Romagna e Veneto e le 13 Province rivierasche
- Tale area comprende:
 - tutti i **183** comuni rivieraschi (che toccano le sponde del fiume) appartenenti alle 13 Province rivierasche del Po
 - altri **291** comuni non rivieraschi che *sono ordinatori di servizi e funzioni turistiche di eccellenza anche per il Po.*

*Obiettivo del PSS è di sostenere, in un'ottica territoriale fortemente integrata, il raggiungimento di obiettivi qualificanti per

- il miglioramento delle condizioni di sicurezza delle popolazioni insediate nella valle,
- la tutela delle fasce fluviali,
- Il potenziamento della rete ecologica,
- la conservazione quali-quantitativa della risorsa idrica,
- la promozione e fruizione delle risorse ambientali e storico-culturali
- lo sviluppo del turismo fluviale

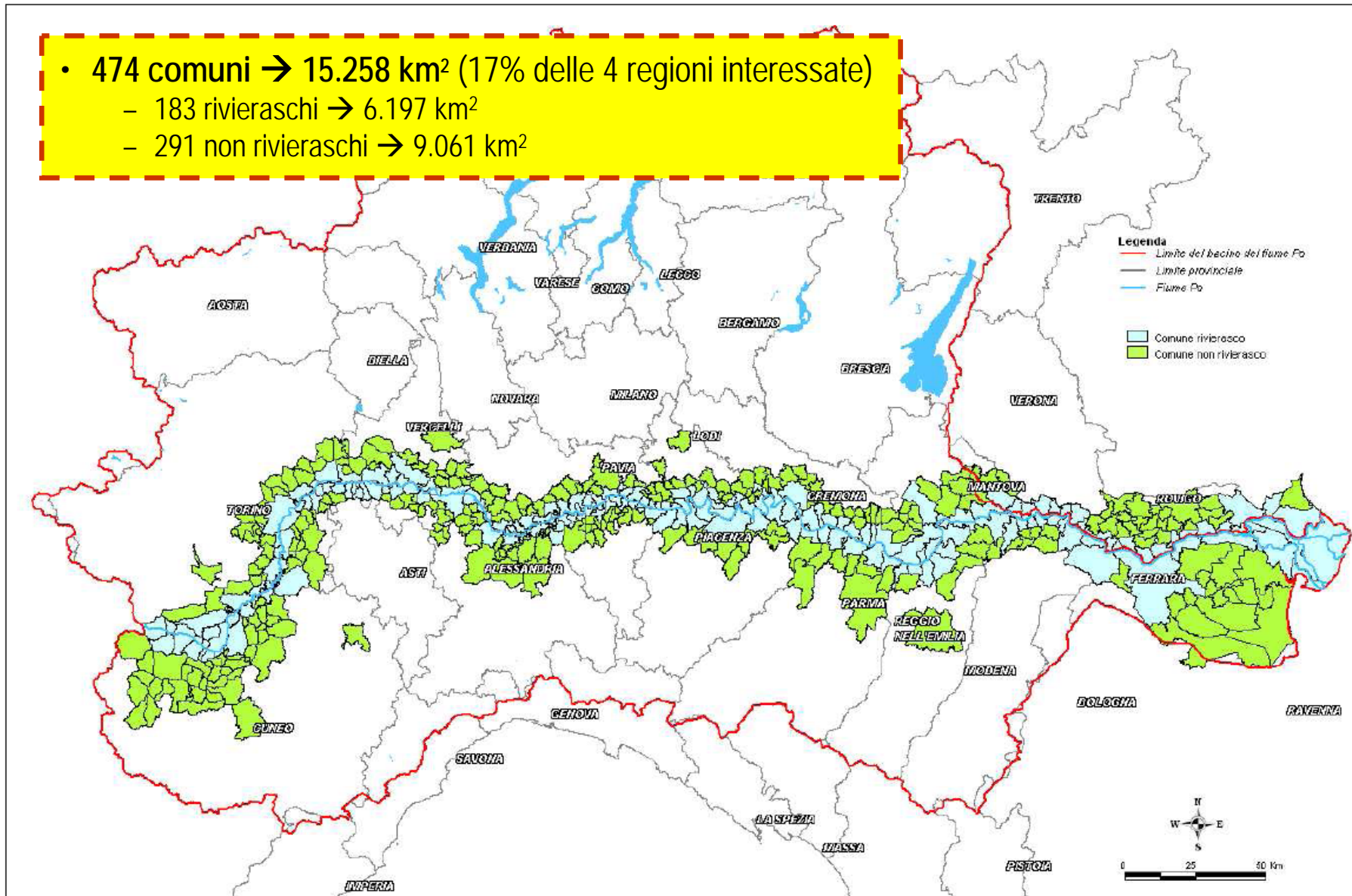
Ulteriori approfondimenti nella sezione 5 del rapporto





Perimetrazione dell'area KPL

- 474 comuni → 15.258 km² (17% delle 4 regioni interessate)
 - 183 rivieraschi → 6.197 km²
 - 291 non rivieraschi → 9.061 km²



Fonte PSS Valle del fiume Po – Valutazione Ambientale strategica – Rapporto ambientale



Perimetrazione dell'area KPL

Caratteristiche dell'area – Analisi per regione

Regione	N. comuni AREA KPL	Superficie AREA KPL km ²	% AREA KPL su superficie regione
Piemonte	188	5.202 <i>(di cui 33% di comuni rivieraschi)</i>	21%
Lombardia	177	3.780 <i>(di cui 49% di comuni rivieraschi)</i>	16%
Emilia-Romagna	62	4.546 <i>(di cui 35% di comuni rivieraschi)</i>	21%
Veneto	47	1.720 <i>(di cui 60% di comuni rivieraschi)</i>	9%
TOTALE	474	15.248 <i>(di cui 40% di comuni rivieraschi)</i>	17%

Fonte: ns elaborazioni da PSS Valle del fiume Po – Valutazione Ambientale strategica – Rapporto ambientale

- 15.248 mq la superficie dell'area KPL → il 40% è rappresentato da comuni rivieraschi
- 17% del territorio complessivo delle 4 regioni rivierasche identificato come area KPL
- Il Piemonte la regione con il maggior numero di comuni e la maggiore superficie KPL



Perimetrazione dell'area KPL

Caratteristiche dell'area – Analisi per provincia

Provincia	N° comuni dell'area KPL	Comuni dell'area KPL con oltre 20.000 abitanti <i>A = comune rivierasco; B = comune non rivierasco</i>	
Cuneo	60 (24% dei comuni della provincia)	Cuneo → 54.624 ab. (B)	Alba → 29.926 ab. (B)
Torino	64 (20% dei comuni della provincia)	Torino → 903.705 ab. (A) Rivoli → 51.996 ab. (B) Settimo Torinese → 47.267 (A) Grugliasco → 39.890 ab. (B) Pinerolo → 34.081 ab. (B) Chiavasso → 23.992 ab. (A)	Moncalieri → 57.025 ab. (A) Collegno → 48.041 ab. (B) Nichelino → 47.077 ab. (B) Chieri → 32.954 ab. (B) Carmagnola → 24.845 ab. (A) Orbassano → 21.761 ab. (B)
Vercelli	16 (19% del totale provinciale)	Vercelli → 47.946 ab. (B)	
Alessandria	48 (25% del totale provinciale)	Alessandria → 90.289 ab. (B) Tortona → 26.543 ab. (B)	Casale Monferrato → 37.029 ab. (A) Valenza → 20.790 ab. (A)
Pavia	80 (42% del totale provinciale)	Pavia → 73.752 ab. (B)	Voghera → 39.703 ab. (B)
Lodi	21 (34% del totale provinciale)	Lodi → 41.389 ab. (B)	
Cremona	31 (27% dei comuni della provincia)	Cremona → 71.611 ab. (A)	
Mantova	44 (63% dei comuni della provincia)	Mantova → 48.288 ab. (B)	
Piacenza	17 (35% dei comuni della provincia)	Piacenza → 98.384 ab. (A)	
Parma	14 (30% dei comuni della provincia)	Parma → 168.717 ab. (B)	Fidenza → 23.066 ab. (B)
Reggio Emilia	9 (20% dei comuni della provincia)	Reggio Emilia → 143.664 ab. (B)	
Ferrara	22 (85% dei comuni della provincia)	Ferrara → 132.127 ab. (A) Comacchio → 21.812 ab. (B)	Argenta → 21.748 ab. (B)
Rovigo	47 (94% dei comuni della provincia)	Rovigo → 50.627 ab. (B)	Adria → 20653 ab. (A)

- Dei 9 comuni capoluogo di provincia, 4 sono rivieraschi (*Torino, Cremona, Piacenza e Ferrara*)

• Ns elaborazioni su fonte Istat, Autorità di Bacino fiume Po, Progetto Osservatorio del Fiume Po



Area KPL

Quadro demografico (1)

	Area KPL	13 province rivierasche	4 regioni coinvolte
N° comuni per classe di abitanti (fonte PSS su dati Istat)	474 di cui - 234 fino a 2.000 abitanti (49,4%) - 173 da 2.001 a 10.000 ab. (36,5%) - 56 da 10.001 a 50.000 ab. (11,8%) - 7 da 50.001 a 100.000 ab. (1,5%) - 4 oltre 100.000 ab. (0,8%)	1.682	
N° abitanti (fonte PSS su dati Istat 2001)	4.000.000 circa (62% delle 13 province e 18% delle 4 regioni)	6.419.764	21.758.271
Estensione territoriale (fonte PSS su dati Istat 2001)	15.248 kmq (38% delle 13 province e 17% delle 4 regioni)	39.990 kmq	89.651 kmq

Fonte PSS Valle del fiume Po – Valutazione Ambientale strategica – Rapporto ambientale

- Oltre l'85% dei comuni dell'area KPL ha meno di 10.000 abitanti (poco meno della metà addirittura meno di 2000)
- I 4 milioni di abitanti rappresentano il 62% del totale delle 13 province rivierasche e il 18% del totale delle 4 regioni
- - 3,4% la flessione degli abitanti nell'area KPL nel censimento 2001 rispetto al 1991, con tre fenomeni rilevanti:
 - redistribuzione urbana dai capoluoghi (o centri principali) verso i comuni adiacenti, meno popolati → succede in particolare a **Torino, Pavia, Piacenza, Cremona, Parma e Mantova**
 - **dinamica demografica negativa** per i comuni montani del cuneese (Piemonte) (calo superiore al 10%) e dell'area che va dalla confluenza del Mincio al Delta (calo medio del 5%)
 - Crescita demografica media del 5% in tutti Comuni rivieraschi della Provincia di Reggio Emilia



Area KPL

Quadro economico (1)

	13 province rivierasche	4 regioni coinvolte	Italia
Valore aggiunto 2006	167.070 milioni di euro <i>pari al 26,8% del valore prodotto dalle 4 regioni</i>	622.616 milioni di euro	1.315.120 milioni di euro
Incidenza % sul Valore aggiunto nazionale	12,7%	47,3%	-
Valore aggiunto 2006 per settori	Agricoltura → 4.209 mln euro (2,5%) Industria → 53.378 mln euro (31,9%) Terziario → 109.484 mln euro (65,5%)	Agricoltura → 9.536 mln euro (1,5%) Industria → 203.749 mln euro (32,7%) Terziario → 409.331 mln euro (65,7%)	Agricoltura → 27.193 mln euro (2,1%) Industria → 348.995 mln euro (26,5%) Terziario → 938.932 mln euro (71,4%)
PIL pro-capite medio 2006	28.458 euro	30.876 euro	25.861 euro
Occupati 2007	2.944.570 <i>pari al 28,8% degli occupati nelle 4 regioni</i>	10.239.470	23.220.440
Incidenza % sugli occupati in Italia	12,7%	44,1%	-
Occupati per settore 2007	Agricoltura → 133.540 (4,5%) Industria → 1.048.740 (35,6%) Terziario → 1.762.290 (59,8%)	Agricoltura → 289.140 (2,8%) Industria → 3.727.430 (36,4%) Terziario → 6.222.900 (60,8%)	Agricoltura → 133.540 (4,5%) Industria → 1.048.740 (35,6%) Terziario → 1.762.290 (59,8%)
Tasso di occupazione 2007	66,9%	66,9%	58,7%
Tasso di disoccupazione 2007	3,3%	3,5%	6,1%

Fonte → ns elaborazioni su dati Istat e Istituto Tagliacarne

- Gli indicatori economici analizzati rappresentano il dato provinciale. Non è stato possibile infatti estrapolare o stimare il valore relativo alla sola area KPL
- Le 13 province rivierasche hanno generato nel 2006 un valore aggiunto pari a oltre 167.070 milioni di euro, quasi il 13% del totale nazionale
- Quasi 3 milioni gli occupati (il 13% del totale nazionale) con un tasso di occupazione superiore di 8 punti percentuali rispetto alla media italiana e un tasso di disoccupazione inferiore di quasi 3 punti
- Sopra la media nazionale i valori dell'agricoltura e del manifatturiero sia per valore aggiunto che per numero di occupati



Area KPL

Quadro economico (2)

	13 province rivierasche	4 regioni coinvolte	Italia
N° imprese attive 2007	647.235 <i>pari al 30,6% delle imprese delle 4 regioni e al 12,5% delle imprese in Italia</i>	2.114.323	5.174.921
Imprese attive per settore <i>(n° imprese e % sul totale)</i>	Agricoltura → 117.813 (18,2%) Industria → 194.054 (30%) Servizi → 333.418 (51,5%)	Agricoltura → 285.885 (13,5%) Industria → 649.343 (30,7%) Servizi → 1.167.118 (55,2%)	Agricoltura → 922.641 (17,8%) Industria → 1.411.723 (27,3%) Servizi → 2.840.557 (54,9%)
Densità imprenditoriale media	9,6 imprese ogni 100 abitanti	9,4 imprese ogni 100 abitanti	8,6 imprese ogni 100 abitanti
Tasso di natalità medio	8,6 imprese nate ogni 100	8 imprese nate ogni 100	7,8 imprese nate ogni 100
Tasso di mortalità medio	7,8 imprese cessate ogni 100	7,8 imprese cessate ogni 100	7,4 imprese cessate ogni 100

Fonte → ns elaborazioni su fonti Unioncamere - Infoimprese

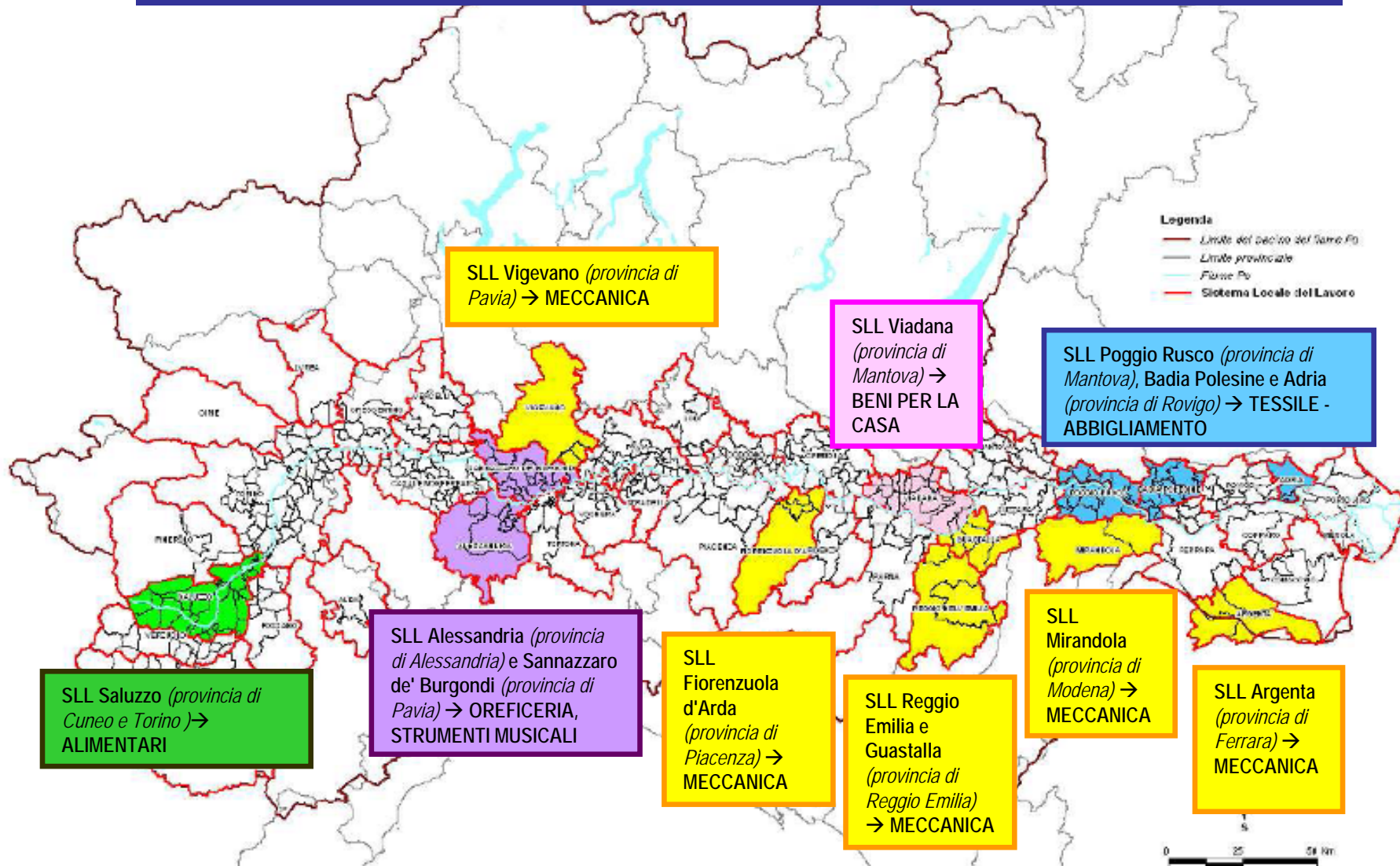
- Nelle 13 province rivierasche ha sede il **12,5%** di tutte le imprese attive in Italia. Particolarmente rilevanti
 - il numero di imprese agricole (18,2% del totale) rispetto al dato delle 4 regioni coinvolte (13,5%)
 - Il numero di imprese industriali (30%) rispetto al dato nazionale (27,3%)
- Alta la densità imprenditoriale (quasi 10 imprese ogni 100 abitanti), dato superiore alla media nazionale (8,6)
- Anche il tasso di natalità (8,6 contro 7,8 in Italia) e di mortalità (7,8 contro 7,4) sono superiori alla media nazionale
- Nel complesso il saldo demografico imprenditoriale del 2007 nelle 13 province rivierasche è positivo, con un tasso di sviluppo del +0,8% (differenza tra tasso di natalità e mortalità)



Area KPL

Quadro economico (3)

Specializzazioni produttive nell'area KPL (analisi per SLL = Sistemi Locali del Lavoro)




Fonte: PSS-Valle del fiume Po – Valutazione Ambientale strategica – Rapporto ambientale e Istat



2. Il turismo nell'area KPL

- Offerta ricettiva
- Presenze turistiche

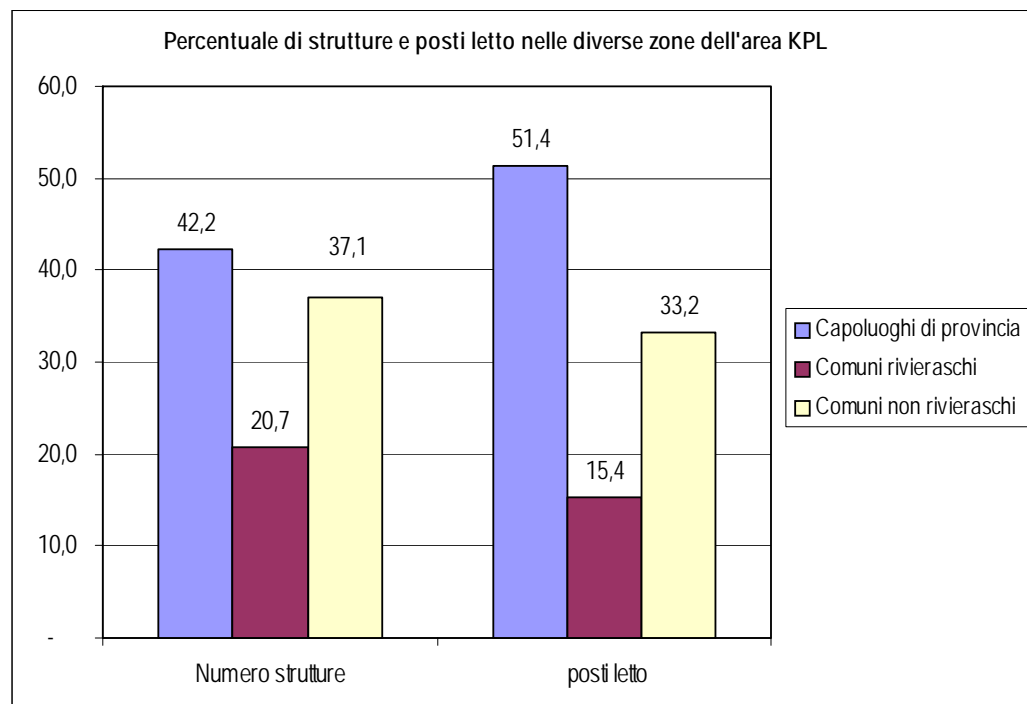




Offerta ricettiva alberghiera 2006

	Hotel 5 stelle		Hotel 4 stelle		Hotel 3 stelle		Hotel 2 stelle		Hotel 1 stella		Residenze tur. albergh.		Totale "alberghiero"	
	N	Letti	N	Letti	N	Letti	N	Letti	N	Letti	N	Letti	N	Letti
Capoluoghi di provincia	4	737	63	8.912	145	10.127	42	1.479	78	1.865	19	1.063	351	24.183
Comuni rivieraschi	-	-	13	1.323	72	3.835	35	869	48	876	4	340	172	7.243
Comuni non rivieraschi	1	23	28	2.591	150	9.143	62	2.309	63	1.198	4	356	308	15.620
Totale area KPL	5	760	104	12.826	367	23.105	139	4.657	189	3.939	27	1.759	831	47.046
Totale 13 province	8	1.003	201	21.765	856	46.771	470	14.503	469	10.046	59	3.284	2.063	97.372
% catch area/province	62,5	75,8	51,7	58,9	42,9	49,4	29,6	32,1	40,3	39,2	45,8	53,6	40,3	48,3

Fonte: Ns. elaborazioni su dati Istat



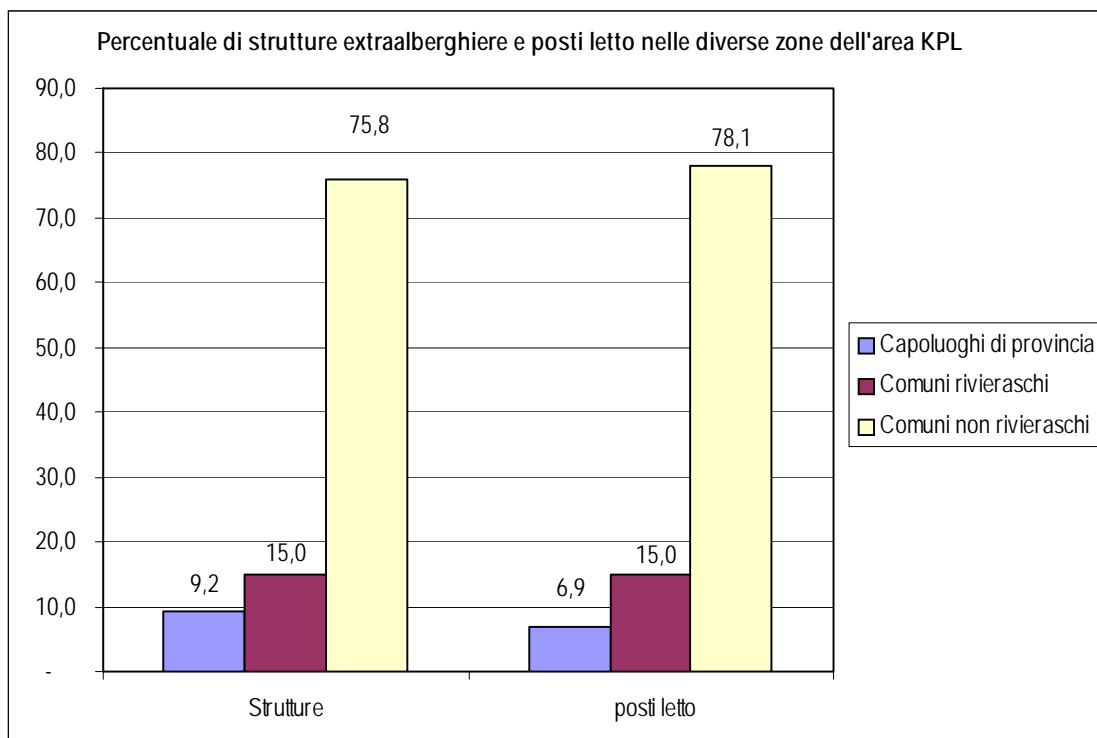
- 831 strutture ricettive alberghiere (40,3% del totale delle 13 province)
 - 13,1% quattro e cinque stelle
 - 44,2% tre stelle
 - 39,4% una e due stelle
- 47.046 posti letto (48,3% del totale delle 13 province)
- Il 42% delle strutture e il 51% dei posti letto è ubicato nei comuni "capoluogo di provincia"
- Molto importante la fascia dei comuni non rivieraschi, con il 37% delle strutture e il 33% dei posti letto



Offerta ricettiva extra-alberghiera 2006

	Campeggi		Alloggi in affitto		Agriturismo		Ostelli della		Case per ferie		Rifugi		Bed & Breakfast		Totale	
	N	Letti	N	Letti	N	Letti	N	Letti	N	Letti	N	Letti	N	Letti	N	Letti
Capoluoghi di provincia	4	1.698	119	782	76	976	7	249	6	292	5	229	93	485	310	4.711
Comuni rivieraschi	7	1.674	213	3.684	26	404	11	661	54	3.062	-	-	193	721	504	10.206
Comuni non rivieraschi	30	33.354	2.166	15.557	135	1.584	6	265	17	1.200	14	305	187	914	2.555	53.179
Totale area KPL	41	36.726	2.498	20.023	237	2.964	24	1.175	77	4.554	19	534	473	2.120	3.369	68.096
Totale 13 province	134	61.212	2.980	26.147	841	10.504	51	2.222	196	11.330	169	5.105	1.016	4.675	5.389	121.792
<i>% catch area/province</i>	30,6	60,0	83,8	76,6	28,2	28,2	47,1	52,9	39,3	40,2	11,2	10,5	46,6	45,3	62,5	55,9

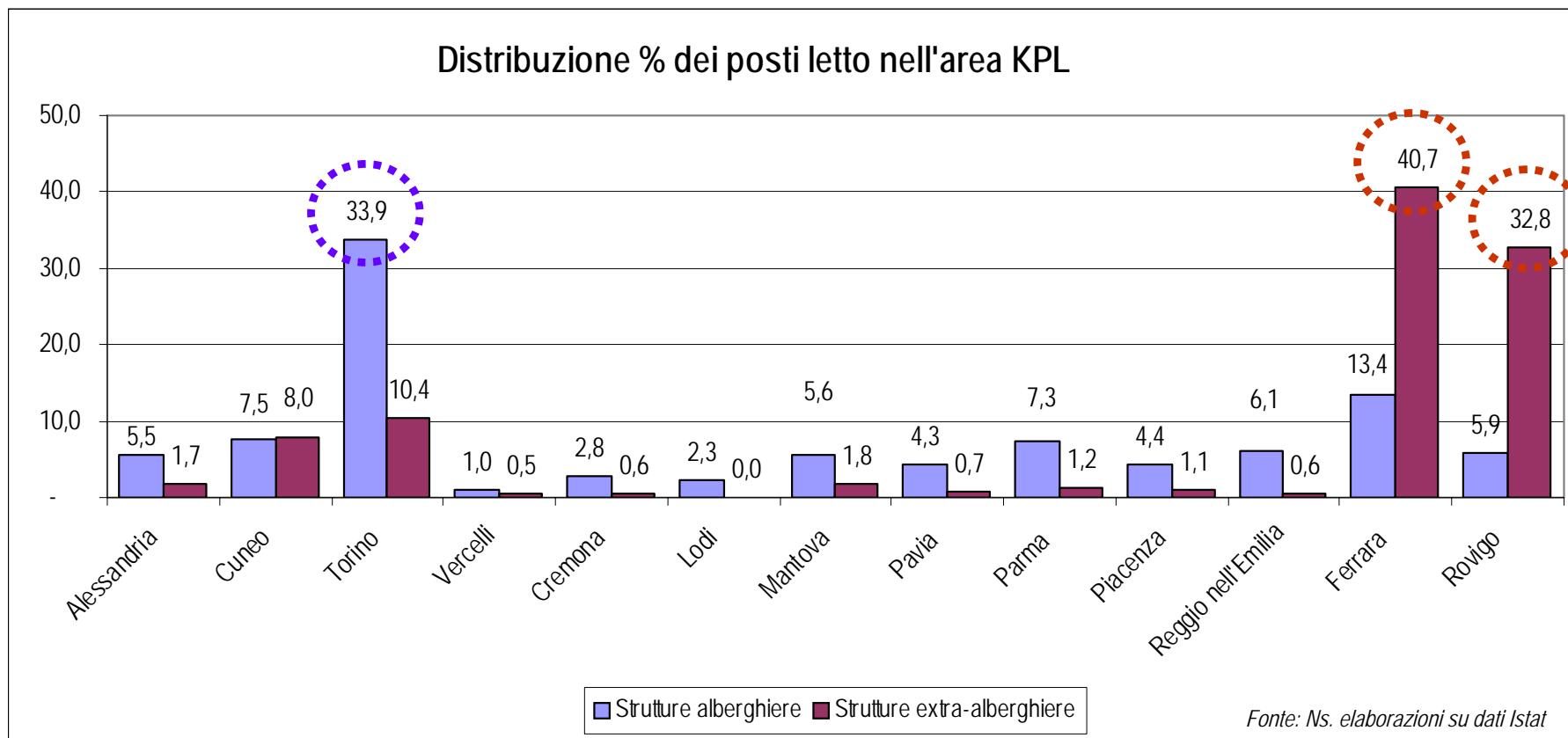
Fonte: Ns. elaborazioni su dati Istat



- 3.369 strutture extra-alberghiere (62,5% del totale delle 13 province)
- 68.096 posti letto (55,9% del totale delle 13 province)
- Sono soprattutto i campeggi e gli alloggi in affitto a garantire oltre l'80% dei posti letto
- Oltre il 90% delle strutture e relativi posti letto è collocato in aree diverse dai capoluoghi di provincia (che sono le aree più urbanizzate)



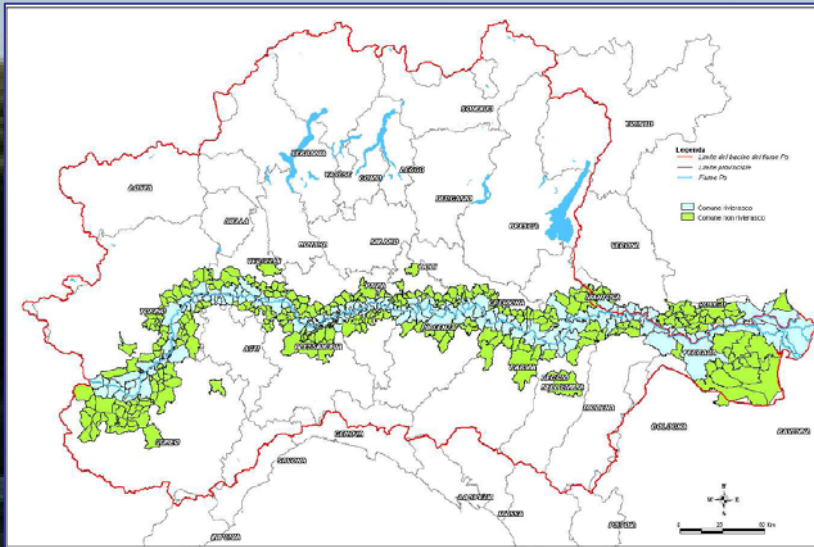
Concentrazione dei posti letto nell'area KPL a livello provinciale




- Il 34% dei posti letto alberghieri disponibili si trova nell'area KPL insita nella provincia di Torino
- Oltre il 70% dei posti letto extra-alberghieri è concentrato nell'area KPL insita nelle province di Ferrara e Rovigo (Delta del Po)



Presenze turistiche nell'area KPL (stima 2006)



• 9.170.979 presenze* (56% del totale registrato nelle 13 province rivierasche)



• 5.073.204 nelle strutture alberghiere (il 49,6% del totale provinciale)



• 4.097.775 in quelle extra-alberghiere (68% del totale provinciale)

* circa 1.833.000 presenze (20% del totale) sono attribuibili al turismo balneare che si registra nell'area del Delta (lidi di Comacchio) nel periodo giugno-settembre

14.000 presenze per km di fiume
748 presenze per kmq dell'area KPL

Fonte: ns elaborazioni su dati Istat



Analisi delle presenze nell'area KPL per zona geografica (stima 2006)

	N presenze nelle strutture alberghiere	N presenze nelle strutture extra-alberghiere	N presenze Totali
Capoluoghi di provincia	2.607.774 (51,4%)	283.491 (6,9%)	2.891.265 (31,8%)
Comuni rivieraschi	781.048 (15,4%)	614.161 (15%)	1.395.209 (15,2%)
Comuni non rivieraschi	1.684.382 (33,2%)	3.200.123 (78,1%)	4.884.505 (53%)
Totale	5.073.204 (100%)	4.097.775 (100%)	9.170.979 (100%)

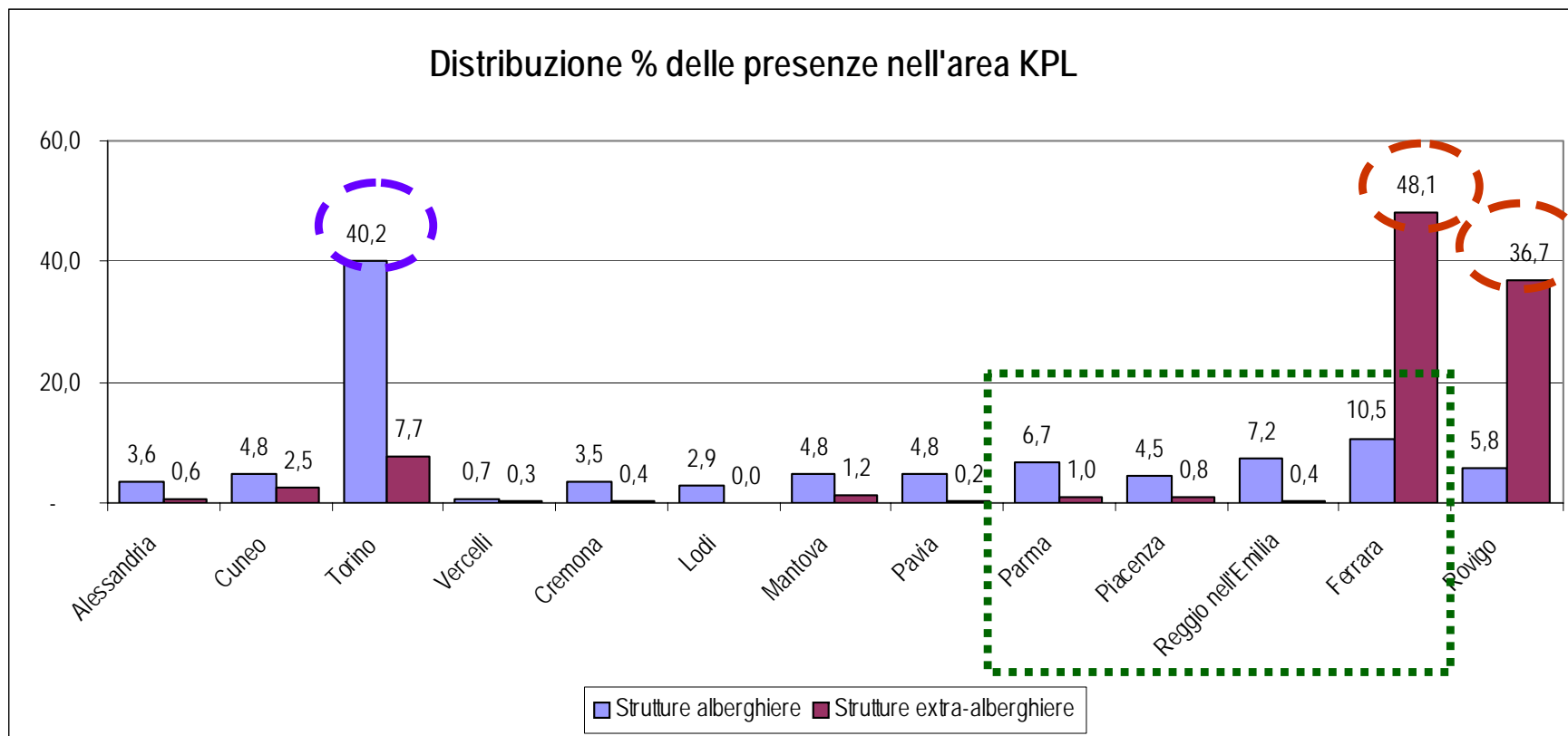
Fonte: ns elaborazioni su dati Istat

- I comuni capoluogo di provincia fanno registrare il 51% delle presenze alberghiere ma solo il 7% di quelle extra-alberghiere
- I soli comuni rivieraschi (escludendo i capoluoghi) hanno generato nel 2006 il 15% delle presenze totali, mentre i comuni non rivieraschi rappresentano le aree con il maggior numero di turisti, grazie soprattutto ad una consistente capacità ricettiva extra-alberghiera

- *Tasso di occupazione annua nelle strutture alberghiere delle 13 province rivierasche (media ponderata) = 29,5%*
- *Tasso occupazione annua strutture extra-alberghiere delle 13 province rivierasche (media ponderata) = 16,1%*



Come sono distribuite le presenze turistiche nell'area KPL?



Fonte: Ns. elaborazioni su dati Istat

- La maggior parte delle presenze alberghiere (oltre il 40%) è concentrata nella provincia di Torino
- Il 29% circa delle presenze alberghiere si concentra nell'area KPL delle province dell'Emilia Romagna
- Quasi il 90% delle presenze extra-alberghiere si concentra nell'area KPL delle province di Ferrara e Rovigo (zona Delta del Po)



Evidenze


OFFERTA

- Nell'area KPL si trova il 40% delle strutture alberghiere e il 48% dei posti letto del totale provinciale
- Ricettività alberghiera (831 strutture per 47 mila posti letto) ed extralberghiera (3.369 strutture per 68 mila posti letto) non sono distribuite in modo uniforme:
 - quella alberghiera si concentra prevalentemente nei **capoluoghi di provincia** (ad esempio il **34% dei posti letto alberghieri** si trova nell'**area KPL della provincia di Torino**) e nei comuni non rivieraschi
 - quella extra-alberghiera si concentra prevalentemente nella zona del **Delta** (oltre il **70% dei posti letto extra-alberghieri** si trova nell'**area KPL delle province di Ferrara e Rovigo**), a supporto della valorizzazione del turismo fluviale e degli altri turismi di nicchia associati (ambientale, sportivo, escursionistico, culturale, enogastronomico, etc.)



DOMANDA

- L'area KPL ha ospitato nel 2006 **9.170.979 presenze** in totale (**56% del totale delle 13 province**). Di queste:
 - 55,3% nelle strutture alberghiere
 - 44,6% nelle strutture extra-alberghiere
- Il **40%** delle presenze alberghiere è concentrato nella sola area KPL della **Provincia di Torino**
- Il **90%** delle presenze extra-alberghiere è concentrato nelle sole aree KPL delle **province di Ferrara e Rovigo**



3. Il prodotto turistico del Po



- **A) OPERATORI FLUVIALI**
crociere plurigiornaliere, noleggio di houseboat (roulotte galleggianti), noleggio di imbarcazioni da diporto, escursioni giornaliere in battello, pescaturismo, TO e AdV



- **B) ATTIVITA' SPORTIVE IN ACQUA E A TERRA**
canottaggio, kayak, cicloturismo, trekking, turismo equestre



- **C) PARCHI NATURALI**
Sede, caratteristiche, attività, servizi, sito web



- **D) ENOGASTRONOMIA E PRODOTTI TIPICI**
Strade del gusto, vie dei sapori, prodotti tipici etc.



- **E) OFFERTA CULTURALE**
Musei, personaggi famosi del Po



3. Il prodotto turistico del Po



- **A) OPERATORI FLUVIALI**
crociere plurigiornaliere, noleggio di houseboat (roulotte galleggianti), noleggio di imbarcazioni da diporto, escursioni giornaliere in battello, pescaturismo, TO e AdV
- **B) ATTIVITA' SPORTIVE IN ACQUA E A TERRA**
canottaggio, kayak, cicloturismo, trekking, turismo equestre
- **C) PARCHI NATURALI**
Sede, caratteristiche, attività, servizi, sito web
- **D) ENOGASTRONOMIA E PRODOTTI TIPICI**
Strade del gusto, vie dei sapori, etc.
- **E) OFFERTA CULTURALE**
Musei, personaggi famosi del Po



Quadro sinottico degli operatori fluviali

- 20 operatori tra i più rilevanti mappati sul web che lavorano sulla rete idroviaria attualmente in esercizio (*vedi slide successiva*)
 - 8 con sede in Emilia-Romagna
 - 6 con sede in Lombardia
 - 3 con sede nel Veneto
 - 1 con sede in Piemonte
 - 2 internazionali con sedi all'estero
- 45 tra battelli e motonavi operativi lungo l'asta fluviale
- 37 houseboats e diverse imbarcazioni minori
- Attività prevalenti
 - Crociere plurigiornaliere con pernottamento a bordo
 - Escursioni giornaliere di gruppo su itinerari prestabiliti o personalizzabili
 - Gite scolastiche e culturali
 - Noleggio battelli per eventi speciali
 - Noleggio houseboat con e senza conducente
 - Noleggio imbarcazioni da diporto con e senza conducente
 - Pescaturismo

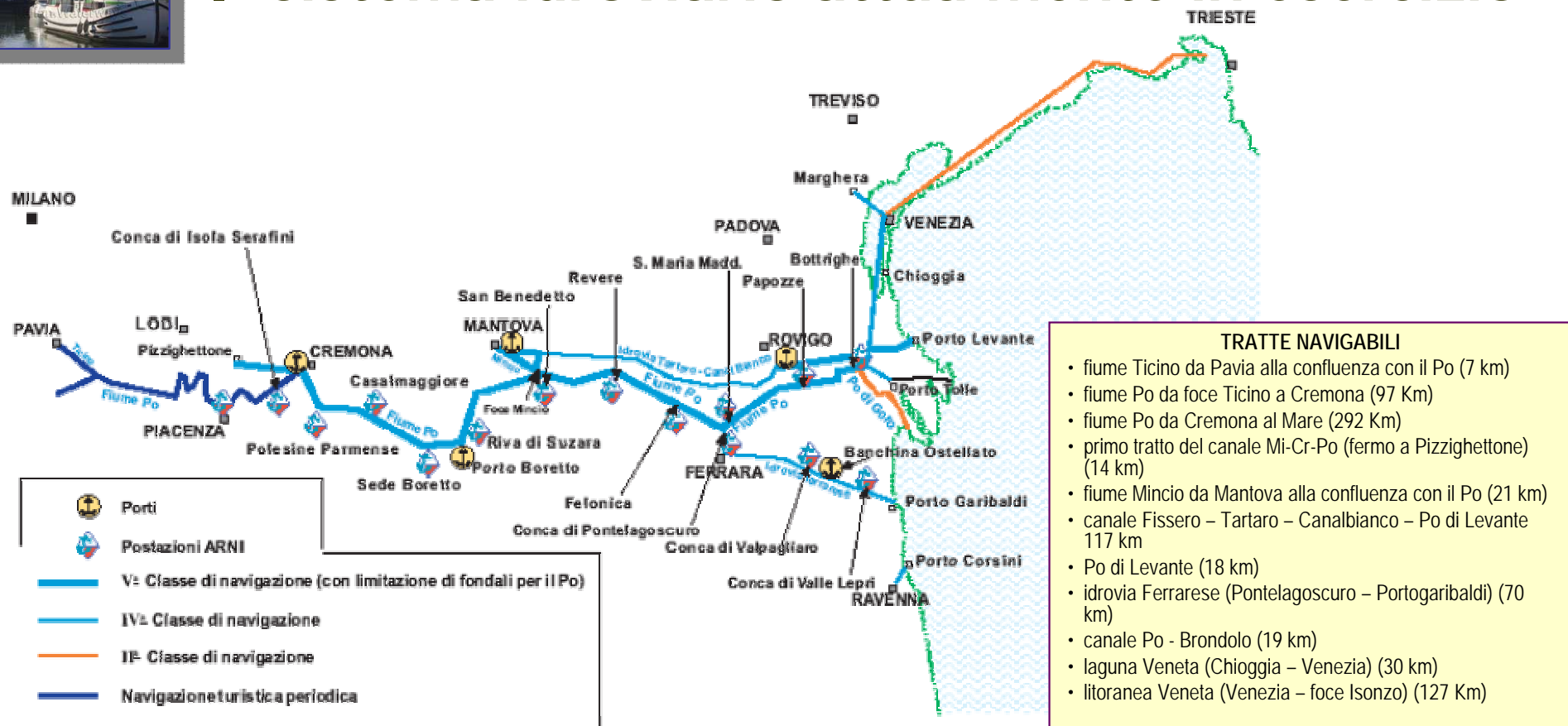


Nelle slides seguenti presentiamo un quadro sintetico dei 19 operatori mappati e alcune schede di approfondimento contrassegnate dal simbolo "P" per quelli che hanno pubblicato su internet informazioni rilevanti per conoscere meglio l'offerta turistica 'in acqua' sul Po



Operatori fluviali

Il sistema idroviario attualmente in esercizio



Fonte – Sistema Turistico Po Di Lombardia





DOTAZIONE INFRASTRUTTURALE

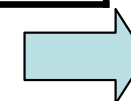
- 12 porti/banchine
 - Pizzighettone, Casalmaggiore, 2 a Mantova e Canda in Lombardia;
 - Boretto, Ferrara, Porto Garibaldi in **Emilia-Romagna**;
 - Rovigo, Oratorio Mazzucco, Scanno Cavalli e Chioggia in Veneto
- 15 conche (tutte da Cremona fino al Delta)
- 111 attracchi (3 in Piemonte, 39 in Lombardia, 36 in Emilia-Romagna, 33 in Veneto)

Fonte: ns elaborazioni su dati Touring Club Italiano, Carta Turistica Il Po dalla sorgente al Delta, 2008






Quadro sinottico dei 19 operatori fluviali mappati sul web (1)

Denominazione	Sede	Flotta	Prodotti/servizi	Aree in cui operano
SEDE ALL'ESTERO E OPERATIVI SUL PO				
Croisieurope  www.croisieurope.com Organizzazione di crociere ed escursioni su tutti i maggiori corsi d'acqua del mondo	Strasburgo, Parigi, Lione, Nizza, Bruxelles e Losanna	1 battello <i>sul Po</i> (<i>Motonave Michelangelo</i>) 26 battelli in tutto il mondo	- crociere plurigiornaliere con pernottamento a bordo - escursioni giornaliere di gruppo	Mantova, Cremona, Parma, Ferrara, Delta del Po, Laguna Veneta
Le boat Houseboat  www.leboat.it	Castelnaudary (Francia)	14 houseboat sul Po Oltre 1.100 battelli in tutta Europa	- Noleggio e organizzazione crociere personalizzate in houseboat (battelli da 4, 6 e 8 posti letto)	Delta del Po, Chioggia, Laguna Veneta
VENETO				
Charter Boat www.charterboat.it	Chioggia (Venezia)	12 houseboats	- Noleggio di houseboats	Laguna Veneta, Delta del Po
Delta Tour  www.deltatour.it	Padova	10 motonavi	- escursioni giornaliere di gruppo - noleggi per feste, matrimoni, convegni, etc. - eventi speciali e itinerari con percorsi personalizzabili	Delta del PO, Laguna Veneta, Mantova, Ferrara
Houseboat Holidays Italia  www.houseboat.it	Porto Viro (RO)	11 houseboats	- Noleggio e organizzazione di crociere personalizzate in houseboat	Delta del Po, Laguna Veneta e Parco del Sile





Quadro sinottico dei 19 operatori fluviali mappati sul web (2)

Denominazione	Sede	Flotta	Prodotti/servizi	Aree in cui operano
EMILIA-ROMAGNA				
Consorzio Navi del Delta  www.artfe.it/navideldelta	Comacchio	8 motonavi	<ul style="list-style-type: none"> - Navigazioni, escursioni e visite guidate - Turismo scolastico 	Delta del Po
Consorzio Navigare sul Po http://www.navigaresulpo.it/	Piacenza	1 motonave	<ul style="list-style-type: none"> - Escursioni giornaliere - Gite per scuole 	Piacenza - Cremona
La Compagnia del Po	Piacenza	1 motonave	<ul style="list-style-type: none"> - escursioni giornaliere - percorsi e itinerari personalizzati 	Piacenza, Cremona, Lodi
Fiume Po di Boretto	Boretto	1 motonave	<ul style="list-style-type: none"> - Noleggio di pontoni e houseboats 	Area di Cremona
Agenzia di Viaggio Navigarpo www.vapensieroviaggi.com	Busseto (Parma)	1 motonave	<ul style="list-style-type: none"> - escursioni giornaliere - percorsi e itinerari personalizzati - cicloturismo, trekking e natura 	Polesine Parmense, Isola di Giarola, Cremona,
Po River Travel  www.porivertravel.it	Rio Saliceto (Reggio Emilia)	ND (è un'Agenzia di Viaggio che opera con flotte e imbarcazioni di altri operatori)	<ul style="list-style-type: none"> - crociere plurigiornaliere con pernottamento a bordo (con motonave Michelangelo) - escursioni giornaliere di gruppo - week-end con pernottamento a terra - noleggio houseboat - eventi speciali in nave 	Mantova, Cremona, Parma, Ferrara, Delta del Po, Laguna Veneta
Stradivari Boat  www.stradivariboat.it	Boretto (Reggio Emilia)	1 motonave di pregio	<ul style="list-style-type: none"> - Crociere e viaggi "su misura" - Servizio "ristorante", Cerimonie e ricevimenti - Particolari manifestazioni ed eventi 	Fiume Po da Pavia al Delta
USPA S.r.l www.ildeltadelpo.it	Gorino (Ferrara)	2 motonavi	<ul style="list-style-type: none"> - escursioni in motonave e in canoa - proposte culinarie - visite guidate nel Delta 	Delta del Po



Quadro sinottico dei 19 operatori fluviali mappati sul web (3)

Denominazione	Sede	Flotta	Prodotti/servizi	Aree in cui operano
LOMBARDIA				
Consorzio Navigare l'Adda www.navigareladda.it	Pizzighetone (Cremona)	1 motonave e altre imbarcazioni minori	<ul style="list-style-type: none"> - iniziative per sviluppo della navigazione fluviale e del turismo nell'asta dell'Adda - crociere diurne e notturne - escursioni fluviali dedicate per gruppi - noleggio per matrimoni, convegni, etc. 	Fiume Adda, Parco Adda Sud
Centro nautico Amici del Po www.amicidelpo.com	Linarolo (Pavia)	1 motonave	<ul style="list-style-type: none"> - concessionaria, vendita, assistenza di motori marini, imbarcazioni, rimorchi, quad e moto d'acqua - rimessaggio estivo e invernale - crociere brevi o plurigiornaliere 	Po, tratto Pavia - Cremona
Consorzio Operatori di Navigazione interna Italiana (CONII) www.viviilpo.it	Cremona	5 motonavi	<ul style="list-style-type: none"> - escursioni giornaliere - percorsi e itinerari personalizzati in acqua e a terra (in bicicletta) 	Cremona, Mantova, Parma, Piacenza, Pavia, Ferrara
Navi Andes www.naviandes.com	Mantova	7 motonavi e altre imbarcazioni minori	<ul style="list-style-type: none"> - crociere plurigiornaliere con pernottamento a terra - escursioni giornaliere di gruppo - noleggi per feste, matrimoni, convegni, etc. 	Mantova, Ferrara, Delta del Po, Mincio, Laghi di Mantova, Riviera del Brenta, Laguna Veneta
Motonavi Andes Negrini www.motonaviandes.com	Mantova	4 motonavi	<ul style="list-style-type: none"> - Crociere fluviali giornaliere - eventi speciali e itinerari con percorsi personalizzabili 	Mantova, Ferrara, Delta del Po, Mincio, Laghi di Mantova, Riviera del Brenta, Laguna Veneta
Po Fishing center www.pofishingcenter.com	Motta Baluffi (Cremona)	6 imbarcazioni	<ul style="list-style-type: none"> - Pescaturismo → pesca d'altura e itinerante anche di più giorni con campeggio nautico 	Area Lombarda
PIEMONTE				
GTT – gruppo Torinese Trasporti http://www.comune.torino.it/gtt/turismo/navigazione.shtml	Torino	2 motonavi	<ul style="list-style-type: none"> - Escursioni - Servizio di linea 	5 approdi dentro Torino



Schede di approfondimento

Croisieurope → www.croisieurope.com



- Compagnia specializzata in crociere fluviali in tutta Europa, con sedi a Strasburgo, Parigi, Lione, Nizza, Bruxelles e Losanna
- Organizza crociere ed escursioni su tutti i maggiori corsi d'acqua del mondo
- In Italia opera esclusivamente sul fiume Po con la Motonave Michelangelo, con crociere plurigiornaliere da Cremona a Venezia (*crf. scheda di approfondimento Po River Travel*) ed escursioni giornaliere nella laguna veneta, a Mantova, Parma, Padova, Verona e Cremona

The screenshot shows the homepage of the Croisieurope website. At the top, there is a navigation menu with links for 'Nos croisières', 'Nos excursions', 'Nos baby', 'Les Rives d'Europe', 'Actualités / Presse', 'La société', 'Le Blog', 'Offres d'emploi', 'Liens', and 'Contact'. A search bar is located on the right side of the page. The main content area is divided into several sections: 'CROISIÈRES FLUVIALES' (River Cruises), 'CROISIÈRES MARITIMES ET CÔTIÈRES - CROISIERE' (Maritime and Coastal Cruises), 'CROISIÈRES MARITIMES AVEC NOS PARTENAIRES' (Maritime Cruises with our partners), 'CIRCUITS DANS LE MONDE' (World Circuits), 'ACTUALITÉS' (News), and 'NEWSLETTER'. There is also a 'PROMOTIONS' section on the right side of the page. The website is designed with a blue and white color scheme and features various images of cruise ships and scenic views.



Schede di approfondimento

Le boat *Houseboat, vacanze in libertà* → www.leboat.it



- Le Boat è il risultato dell'associazione di tre leader del turismo fluviale in Europa: Connoisseur, Crown Blue Line ed Emerald Star, con la più grande scelta di battelli (più di 1.100), destinazioni, itinerari e tariffe.
- Sede principale a Castelnaudary (tra Tolosa e Montpellier)
- Prodotti e servizi sul Po → **Crociera del Delta**
 - Itinerario: Porto Levante - Delta del Po - Chioggia - Porto Levante
 - Distanza: 160 km
 - Ore di navigazione: 25 ore
 - Chiuse: 8
 - Disponibili per questa crociera in houseboat 14 battelli da 4, 6 e 8 posti letto



The screenshot shows the Le Boat website interface. At the top, there's a navigation bar with links like Home, Houseboat Vacanze, Destinazioni, Battelli, Attività, Prezzi, Le Bassi, Week-end, Offerte speciali, FAQ, Stampa, and Disponibilità. The main header features the Le Boat logo and the text 'IL PIÙ DELLE VACANZE IN-HOUSEBOAT IN EUROPA' and 'Houseboat vacanze in libertà'. Below this is a search bar with fields for 'Regione di crociera', 'Itinerario', and 'Data di partenza'. A large image shows a person in a yellow shirt steering a houseboat on a river, with the text 'specialista del turismo fluviale'. The page is divided into several promotional boxes: 'Vacanze in Houseboat' (40 years of experience, 1000 boats, 200 itineraries), 'Regione di crociera' (France, Germany, Italy, Ireland, Spain, Grand Inghilterra-Scots), 'Compagno crociera' (organize your vacation in a boat), and 'Esclusività Web!' (10% discount on all departures). There are also buttons for 'Promozioni in anticipo -10%', 'Prenotare in linea e cancellare i vantaggi', and 'Compagnoni di crociera in linea!'.



Schede di approfondimento

Delta Tour *navigazione turistica* → www.deltatour.it



- Società che opera nel territorio del Veneto da oltre vent'anni con esperienza consolidata nel **Parco del Delta del Po**, nella **Laguna Veneziana**, nella città storica di **Padova**, nella città di **Mantova**, nel **Parco del Mincio** e nella **Riviera del Brenta**, tra le Ville Venete.
- Flotta di dieci imbarcazioni (motonavi) per escursioni.
- Sede a Padova
- Alcuni prodotti legati al Po:
 - Tour giornalieri sulle motonavi
 - Parco Naturale del Delta del PO
 - Dal Po alla Laguna
 - Mantova/fiume Po/Mantova
 - Mantova/Ferrara
 - Mantova/Venezia
 - Eventi speciali (su motonavi nella laguna di Venezia, ma con percorsi personalizzabili)
 - Redentore, Capodanno, San valentino, Carnevale
 - Cene di gala e serate a tema
 - Incentive aziendale
 - Noleggi di motonavi diurni e notturni





Schede di approfondimento

Houseboat Holidays Italia → www.houseboat.it



- Houseboat Holidays Italia opera negli ambienti fluviali del Delta del Po, della Laguna Veneta e del Parco del Sile con una flotta di 11 houseboats dai 4 ai 10 posti letto.
- Sede a Porto Viro (Rovigo)
- Itinerari personalizzabili
- Stagionalità – da aprile ad ottobre

HOUSEBOAT HOLIDAYS ITALIA

Il piacere della navigazione fluviale in Italia

Con la famiglia o gli amici potrete trascorrere una vacanza veramente speciale, immerci in una natura ancora incontaminata e che racconta la sua storia...

Videtevi luoghi consentiti e ricchi di fascino. Avete la possibilità di gustare l'ortica olanda sopra le borse di pesce...

Per la guida di una houseboat non è necessaria alcuna patente nautica. Pur essendo consigliato un minimo di esperienza di imbarcazioni, chiunque può imparare a condurre una houseboat. Al momento dell'imbarco vi insegniamo tutti i trucchi del mestiere e sarete subito "Capitani"...

Al fine di garantirvi una vacanza serena il nostro personale sarà costantemente raggiungibile telefonicamente e, nel caso, sarà pronto a fornirvi nel minor tempo possibile l'assistenza necessaria...

OFFERTE SPECIALI

DISPONIBILITÀ ON LINE
CUCINA E LONTI NELLA

ANNUNCIO IMPORTANTE
RICERCA PERSONALE

Per contatti: Tel e Fax (+39) 0428 666028
E-mail: info@houseboat.it
WEB SITE INFORMATION

ENGLISH FRANÇAIS DEUTSCH
CONNOISSEUR GROUP





Schede di approfondimento

Po River Travel (1) → www.porivertravel.it



- Tour Operator/AdV specializzato in crociere, noleggio houseboat, vacanze sportive lungo i fiumi in Italia e in Europa, tra cui anche sul Po e nel suo Delta
- Sede a Rio Saliceto (RE)
- Alcuni prodotti legati al Po:
 - **CROCIERE FLUVIALI** (con Motonave Michelangelo del TO Croisieurope)
 - CROCIERA FLUVIALE DA CREMONA A VENEZIA (6 notti/7 giorni)
 - CROCIERA LUXURY NELLA LAGUNA DI VENEZIA E NEL DELTA DEL PO FINO A CREMONA (7 giorni/6 notti)
 - SETTIMANA DI CROCIERA VENEZIA PADOVA FERRARA VERONA DELTA DEL PO (6 giorni/5 notti)
 - **ESCURSIONI GIORNALIERE O WEEK-END CON PERNOTTAMENTI A TERRA**
 - NAVIGAZIONE MANTOVA FERRARA SUL FIUME MINCIO E FIUME PO
 - MIRÓ, GAROFALO, FERRARA WEEKEND DELTA DEL PO (week end)
 - FERRARA NAVIGAZIONE PO DI VOLANO, COMACCHIO LE VALLI
 - **Eventi in Nave Aziendali, Feste in barca, per Aziende, Gruppi e Comitive**
 - **Noleggio Houseboat** (laguna di Venezia con possibilità **di visitare** anche il Delta del Po)
 - **Birdwatching**
 - WEEKEND BIRDWATCHING DELTA DEL PO IN BARCA (weekend 2 notti-3 giorni, 2 navigazioni)
 - **Turismo scolastico**





Alcuni esempi

- **CROCIERA FLUVIALE DA CREMONA A VENEZIA (6 notti/7 giorni)**
 - Itinerario → Cremona > Parma > Boretto > Mantova > Revere > Verona > Polesella > Padova > Venezia e laguna.
 - navigazione del fiume Po, il Delta del Po, il Mare Adriatico e laguna di Venezia
 - Nave hotel Michelangelo (78 cabine, 158 passeggeri)
 - Stagionalità e frequenza → aprile, maggio, giugno e settembre, programmate 8 crociere
 - Quota media per persona → € 765,00 (€ 635,00 per persona in gruppo)
 - Programma → link <http://www.porivertravel.it/detprod.asp?lan=ita&idprod=612&cat=32&subcat=108>
 - Viaggio organizzato dal TO Croisieurope → www.croisieurope.com
- **SETTIMANA DI CROCIERA VENEZIA PADOVA FERRARA VERONA DELTA DEL PO (6 giorni/5 notti)**
 - La motonave è noleggiabile per eventi meeting e feste riservate
 - Itinerario → Venezia > Padova > Ferrara > Verona > Isole della Laguna di Venezia > Venezia
 - navigazione laguna di Venezia, mare adriatico, Delta del Po, Fiume Po
 - Nave hotel Michelangelo (78 cabine, 158 passeggeri)
 - Stagionalità e frequenza → giugno e luglio aprile, maggio, giugno e settembre, programmate 11 crociere
 - Quota media per persona → € 645,00 (€ 537,00 per persona in gruppo)
 - Viaggio organizzato dal TO Croisieurope → www.croisieurope.com
- **FERRARA NAVIGAZIONE PO DI VOLANO, COMACCHIO LE VALLI**
 - Navigazione per gruppi di minimo 25 persone
 - Stagionalità e frequenza → maggio, giugno e settembre, solo il sabato e la domenica
 - Quota media per persona → da € 48,00 a € 62,00 il giornaliero, da € 150 a € 235 a seconda della durata e del tipo di pernottamento con pernottamento in hotel **** (a terra)
 - Programma → link <http://www.porivertravel.it/detprod.asp?lan=ita&idprod=591&cat=1&subcat=101> e <http://www.porivertravel.it/detprod.asp?lan=ita&idprod=582&cat=30&subcat=104>
 - Stagionalità e frequenza → maggio, giugno e settembre, solo il sabato e la domenica – Per le visite sul Delta del Po tutti i week end tra marzo e ottobre
 - Quota media per persona → € 48,00 il giornaliero, € 235 con pernottamento in hotel **** (a terra)
 - Programmi → <http://www.porivertravel.it/detprod.asp?lan=ita&idprod=526&cat=1&subcat=101>
- **WEEKEND BIRDWATCHING DELTA DEL PO IN BARCA (weekend 2 notti-3 giorni, 2 navigazioni)**
 - pensione completa, 2 crociere riservate, 2 pranzi a base di pesce o carne
 - hotel 3 stelle Lusso nel Delta del Po vicino agli imbarchi
 - Barche con portata massima di 10 - 30 persone
 - Partenze weekend da Marzo a Ottobre 2008.
 - Quote → da € 207 a € 240 a seconda del numero di persone del gruppo



Schede di approfondimento

Consorzio Navi del Delta → www.artfe.it/navideldelta



- Il **Consorzio Navi del Delta**, con sede a Comacchio, raggruppa imprese turistiche che da anni operano nel Parco del Delta del Po - Emilia Romagna.
- L'obiettivo è offrire ai visitatori tutte le opportunità per apprezzare storia, natura, arte e cultura e assaporare i cibi tipici del territorio.
- La flotta è composta da **8 motonavi** capaci di ospitare nell'insieme **770 passeggeri**
- Diverse proposte di navigazioni ed escursioni nel delta del Po, oltre a pacchetti personalizzati all inclusive sia per gruppi organizzati, scuole che per individuali, famiglie e piccoli gruppi.

The screenshot shows the website for 'Navi del Delta'. The header features a logo with a sun and a bird, and the text 'Tutte le opportunità per visitare il Delta del Po'. Below the header, there is a navigation menu on the left with links like 'Il consorzio', 'Le nostre offerte', 'Il Delta tra storia e natura', 'Il Delta dal Cielo', 'Download', and 'GuestBook'. The main content area includes a welcome message, a description of the Delta del Po park, and a 'News' section with a calendar of excursions for 2009. On the right, there is a map of the Delta del Po region and a 'Link' section with various resources.

Catalogo 2009

•Offerte per i gruppi

- Natura e Spiritualità nel Delta
- Il Delta del Po e la Delizia di Mesola
- Comacchio e le sue Valli
- Comacchio e il Delta del Po
- Delta tour due giorni
- Delta tour tre giorni

•Navigazioni nel Delta del Po

- Microciera nel Delta
 - La Sacca di Goro e la foce del po di Volano
 - Da Porto Garibaldi al Delta
 - Itinerari esclusivi con piccole imbarcazioni
 - Comacchio e le sue origini

•Turismo scolastico

- Dalla Laguna alla Foce
- Trekking al Faro
- Il Delta in barca e in bicicletta
- Comacchio e le sue Valli
- Due giorni: alla scoperta degli ambienti naturali
- Due giorni: un territorio d'acqua
- Tre giorni: il Delta e Ravenna
- Tre giorni: il Delta e Ferrara

•Escursioni e visite guidate

- La millenaria Abbazia di Pomposa
- Comacchio: Il Museo della Nave Romana
- Comacchio: tradizione e folklore
- Lungo il Po: dal castello alla torre
- Mesola: dal castello al bosco
- Il Delta dal medioevo al rinascimento
- Valli e NatuRa
- La foresta allagata
- Il Gran bosco della Maesola
- Ferrara medioevale
- Ferrara rinascimentale
- Ravenna



Schede di approfondimento

Navigarpo → www.vapensieroviaggi.com



- Tour Operator specializzato nella realizzazione di pacchetti turistici di uno o più giorni in Emilia Romagna ed in particolare nelle province di Parma, Piacenza, Cremona.
- Sede a Busseto in provincia di Parma.
- Prodotti e servizi:
 - GIUSEPPE VERDI, MUSICA e LA BASSA PARMENSE
 - ENOGASTRONOMIA E CORSI DI CUCINA
 - 150° ANNIVERSARIO DELLA NASCITA DI GIACOMO PUCCINI
 - MOSTRE, EVENTI E MANIFESTAZIONI
 - GIOVANNINO GUARESCHI
 - CASTELLI DEL DUCATO DI PARMA E PIACENZA:
 - **NAVIGAZIONE SUL FIUME PO** (stagionalità, da marzo a ottobre):
 - Il Grande Fiume lungo la Strada del Culatello di Zibello
 - Navigazione al Parco Fluviale di Isola Giarola
 - Navigazione sul fiume Po ogni domenica
 - **GOLF, CICLOTURISMO, TREKKING E NATURA:**
 - Il Parco Fluviale dello Stirone
 - SAP: In Bicicletta sulle rive del Grande Fiume e nelle Terre della Bassa Parmense
 - AGRITURISMI E CASTELLI



Schede di approfondimento

Stradivari Boat → www.stradivariboat.it



- La Motonave Stradivari è stata costruita dalla società Navalcantieri s.p.a. di Cremona nel 1976, in omaggio al famoso liutaio e costruttore di violini, "figlio" della città nota quale centro della navigazione sul fiume Po.
- Completamente ristrutturata ed arredata di recente, lunga mt. 62 e larga mt. 10, la nave può ospitare fino a 400 persone.
- Disponibile in viaggio o ancorata in porto, di giorno o in notturno, la nave è dotata di un ristorante in grado di offrire menù a tema con degustazione di vini pregiati, piatti tipici delle Terre di Po e delle migliori tradizioni culinarie italiane.
- Ormezzo a Boretto (Reggio Emilia).
- Servizi
 - Crociere e viaggi "su misura"
 - Cerimonie e ricevimenti
 - Particolari manifestazioni ed eventi
 - Servizio "ristorante"



Stradivari

Home | Trovagli | La nave | Contatti | News

Stradivari boat

La Motonave Stradivari è stata costruita dalla società Navalcantieri s.p.a. di Cremona nel 1976, in omaggio al famoso liutaio e costruttore di violini, "figlio" della città nota quale centro della navigazione sul fiume Po.

Completamente ristrutturata ed arredata di recente, lunga mt. 62 e larga mt. 10, la nave può ospitare fino a 400 persone. Disponibile in viaggio o ancorata in porto, di giorno o in notturno, la nave è dotata di un ristorante in grado di offrire menù a tema con degustazione di vini pregiati, piatti tipici delle Terre di Po e delle migliori tradizioni culinarie italiane. Il tutto in un contesto di prestigio e raffinatezza.

*Sul Po con Stradivari:
per sognare ad occhi aperti
per una crociera indimenticabile...*

Per informazioni e prenotazioni:
☎ 333 3616208
Fax: 0522 964517
✉ info@stradivariboat.it





Schede di approfondimento

Consorzio Operatori di Navigazione interna Italiana (CONII) → www.viviilpo.it



- Consorzio che riunisce alcuni armatori che già navigavano sul fiume e tre comuni che hanno attracchi sul Po al fine di coordinare le iniziative di turismo fluviale lungo il Po, in particolare nelle province di Cremona, Pavia, Mantova, Lodi e nel tratto più a nord di quelle di Piacenza e di Parma.
- Sede a Cremona.
- Flotta composta da 5 motonavi capaci di ospitare da 15 a 220 passeggeri.
- Itinerari proposti:
 - BORGO MEDIEVALE DI CASTELPONZONE
 - SUGGERZIONI VERDIANE
 - LA REGGIA DI COLORNO
 - IN BICICLETTA SUL FIUME
 - MUSEO PALEONTOLOGICO
 - MOTTA BALUFFI - ACQUARIO DEL PO
 - ISOLA DI PINEDO
 - PONTE DELLA BECCA - CORTE S.ANDREA
 - Ponte della Becca - Isola Serafini
 - Viadana ed il suo sistema museale MU .V
- Per ulteriori informazioni sul Consorzio, oltre al sito leggere un articolo del Corriere della Sera dell'11 giugno 2004, disponibili al seguente link → http://archiviostorico.corriere.it/2004/giugno/11/Motonavi_house_boat_crociere_sul_po_5_040611001.shtml

Vivi il Po
CONSORZIO OPERATORI NAVIGAZIONE INTERNA ITALIANA

Home | newsletter | 19:52:48 | 26 Nov 2008 | google

Eventi in Promozione
UN PO PER TUTTI FESTA NAZIONALE DEL PO
CROCIERA SUL PO DA CREMONA A ISOLA PESCAROLI [leggi tutto]

Curiosità
UN PO PER TUTTI: RICORDO DI UNA BELLISSIMA GITA!
Domenica 5 giugno in occasione della festa nazionale del Po si è svolta una festosa e partecipata gita navigando da Cre...

In Primo Piano
MUSEO PALEONTOLOGICO
Dreberco a Cremona
Riscoperta con interventi lezioni a bordo sull'ambiente fluviale, le zone golenali ed il loro ec...

NaturLab

Archivio
BIT 2005
Nell'Oglio Po il turismo è rurale-fluviale
Segnalato da TurismoNelWeb



Schede di approfondimento

Navi Andes *crociere fluviali* → www.naviandes.com



- Navi Andes opera negli ambienti fluviali del **Po**, **Mincio**, **Laghi di Mantova**, **Laguna Veneta**. Lavora in partner con Delta Tour (*cf. slide precedente*).
- Flotta di oltre sette motonavi e altre imbarcazioni.
- Sede a Mantova
- Alcuni prodotti legati al Po:
 - ITINERARI (giornalieri e plurigiornalieri)
 - A TAVOLA SUL FIUME DEI POETI (Mantova - Po - Mantova)
 - E LA NAVE SALIRA' SULL'ASCENSORE D'ACQUA (Dai laghi di Mantova al Po e all'Abbazia benedettina di Polirone)
 - ARCHITETTURA E STORIA NAVIGANDO (Mantova vista dall'acqua ... quando la natura diventa spettacolo)
 - LA FATA DEL LOTO, IL COCCODRILLO (Da Mantova al Santuario delle Grazie)
 - MANTOVA DI NOTTE (L'incanto della sera sul lago a bordo della nave Andes 2000)
 - RIPERCORRENDO IL VIAGGIO NUZIALE DI ISABELLA D'ESTE (Da Mantova a Ferrara)
 - DAL VATICANO DELLA PALUDE ALLA PICCOLA VERSAILLES (Dal parco del Mincio alle Ville Venete del Brenta in 2 giorni)
 - DALLA TERRA DI VIRGILIO ALLA SERENISSIMA (Da Mantova a Venezia in uno o più giorni)
 - CROCIERE PERSONALIZZATE DI UNO O PIU' GIORNI SUL FIUME MINCIO, PO E LAGUNA VENETA
 - Turismo scolastico, sociale, religioso (pacchetti speciali sui medesimi itinerari)
 - FESTE, MATRIMONI E CONVEGNI, CENE SERALI E NOTTURNE

ENGLISH
HOME
CONTATTI

chi siamo
dove siamo
le navi
servizi a bordo e garanzie
itinerari
turismo scolastico
turismo sociale
turismo religioso
premio Eridano
Mantova e dintorni
"Leggere" il Mincio
calendario crociere
link amici
ascensore d'acqua

call center: 0376 324506

Navi Andes rinnova l'invito a conoscere, navigando, l'ambiente fluviale (Po, Mincio, Laghi di Mantova, Laguna Veneta) nei suoi aspetti più significativi ed educativi.

SCOPRI LE CROCIERE FLUVIALI CON NAVI ANDES!

La recente unione con Delta Tour ci porta ad essere la prima compagnia italiana di navigazione turistico - fluviale. Oggi il nostro gruppo vanta una flotta di oltre sette motonavi e imbarcazioni adatte a soddisfare ogni richiesta.

LE MACCHINE DELL'ACQUA
programma vacanze 2009

scarica i nuovi moduli e cataloghi 2009 in .pdf

NAVI ANDES - o adere fluviali - ufficio: piazza Sordani, 48 - Mantova - call center: 0376 324506 - info@naviandes.com - P.I. 00434630203
copyright 2009 by Navi Andes



Schede di approfondimento

Motonavi Andes Negrini → www.motonaviandes.com



- Società cooperativa con flotta di 4 motonavi che possono trasportare da 100 a 260 passeggeri ciascuna per escursioni giornaliere.
- Sede a Mantova
- Stagionalità → maggio, giugno e settembre
- Alcuni prodotti:
 - Crociere fluviali giornaliere su 8 itinerari/percorsi:
 - Mantova > Sacchetta > San Benedetto
 - San Benedetto Po > Sacchetta > Mantova
 - Laghi di Mantova > Parco del Mincio
 - Mantova > Governolo
 - Lago Superiore
 - Conoscere le idrovie padane
 - Mantova > Ferrara
 - Mantova > Delta del Po
 - Mantova > Venezia
 - Mantova > Riviera del Brenta
 - Turismo scolastico
 - Turismo religioso
 - Eventi speciali
 - A tavola navigando (Pranzo e navigazione sul fiume dei poeti)
 - Da Mantova al Po (Crociere da Mantova al Po e ritorno con l'ascensore ad acqua → escursione sui laghi di Mantova, Parco Naturale del Mincio e fiume Po con l'attraversamento della conca di navigazione di Governolo che consente al nostro natante di superare il dislivello esistente fra i due fiumi)
 - FESTA DEL REDENTORE A VENEZIA
 - FESTA DI CAPODANNO
 - GIORNATA MONDIALE DELL'ACQUA






Schede di approfondimento

Po Fishing center → www.pofishingcenter.com

- Po Fishing Center è il pesca-turismo che noleggia barche e house-boat ed organizza battute di pesca sul Po.
- Ha sede a Motta Baluffi in provincia di Cremona
- Per tutto l'anno noleggio di imbarcazioni, aperte e cabinate, per la pesca anche notturna. È anche disponibile una guida locale.
- Flotta di sei imbarcazioni.
- Possibilità di campeggio con tenda propria in area verde adiacente alla riva del fiume Po, con servizi igienici esterni e doccia calda.
- Possibilità di posto barca nel pontile del centro Po Fishing Center.





3. Il prodotto turistico del Po



- **A) OPERATORI FLUVIALI**
crociere plurigiornaliere, noleggio di houseboat (roulotte galleggianti), noleggio di imbarcazioni da diporto, escursioni giornaliere in battello, pescaturismo, TO e Adv
- **B) ATTIVITA' SPORTIVE IN ACQUA E A TERRA**
canottaggio, kayak, rafting, cicloturismo, trekking, turismo equestre
- **C) PARCHI NATURALI**
Sede, caratteristiche, attività, servizi, sito web
- **D) ENOGASTRONOMIA E PRODOTTI TIPICI**
Strade del gusto, vie dei sapori, etc.
- **E) OFFERTA CULTURALE**
Musei, personaggi famosi del Po



B) Attività sportive in acqua e a terra

Quadro sinottico (1)

	Piemonte <i>(province di Cuneo, Torino, Vercelli, Alessandria)</i>	Lombardia <i>(province di Pavia, Lodi, Cremona, Mantova)</i>	Emilia-Romagna <i>(province di Piacenza, Parma, Reggio Emilia, Ferrara)</i>	Veneto <i>(provincia di Rovigo)</i>	TOTALE nelle 13 province rivierasche
Canottaggio <i>Società iscritte alla Federazione Italiana Canottaggio</i> www.canottaggio.org	11 su 15 nella regione	8 su 42 nella regione	4 su 6 nella regione	0 su 13 nella regione	23 su 76 nelle 4 regioni
Canoa Kayak <i>Società iscritte alla Federazione Italiana Canoa e Kayak</i> www.federcanoa.it	13 su 19 nella regione (439 tesserati)	13 su 30 nella regione (909 tesserati)	9 su 15 nella regione (279 tesserati)	4 su 36 nella regione (487 tesserati)	39 su 100 nelle 4 regioni (2.114 tesserati)
Rafting <i>Società iscritte alla Federazione Italiana Rafting (F.I.Raft)</i> www.federrafting.it	7 su 8 nella regione	1 su 2 nella regione	1 su 3 nella regione	0 su 2 nella regione	9 su 15 nelle 4 regioni
Equitazione e Turismo equestre <i>Società iscritte alla FISE (Federazione Italiana Sport Equestri)</i> www.fise.it	135 su 185 nella regione	49 su 228 nella regione	63 su 154 nella regione	8 su 113 nella regione	255 su 680 nelle 4 regioni



Attività sportive in acqua e a terra

Quadro sinottico (2)

	Piemonte <i>(province di Cuneo, Torino, Vercelli, Alessandria)</i>	Lombardia <i>(province di Pavia, Lodi, Cremona, Mantova)</i>	Emilia-Romagna <i>(province di Piacenza, Parma, Reggio Emilia, Ferrara)</i>	Veneto <i>(provincia di Rovigo)</i>	TOTALE nelle 13 province rivierasche
Cicloturismo <i>Mappa del piste ciclopedonali di lunga percorrenza</i> <i>Fonte: ns. elaborazioni da Touring Club Italiano</i>	2 in sede propria 43 km	5 in sede propria 579 km	6 in sede propria 317 km	0 in sede propria 0 km	13 in sede propria 939 km
	34 in sede promiscua 860 km	16 in sede promiscua 569 km	19 in sede promiscua 947 km	0 in sede promiscua	69 in sede promiscua 2.376 km
Cicloturismo <i>Associazioni amatoriali amanti del cicloturismo e cicloescursionismo aderenti alla FIAB (Federazione Italiana Amici della Bicicletta)</i> www.fiab-onlus.it	11 su 15 nella regione	4 su 20 nella regione	6 su 7 nella regione	1 su 17 nella regione	22 su 59 nelle 4 regioni
Cicloturismo <i>Strutture ricettive che offrono servizi a favore dei ciclisti iscritte nella banca dati Albergabici della FIAB</i> www.albergabici.it	85 su 111 nella regione	45 su 143 nella regione	47 su 150 nella regione	14 su 219 nella regione	191 su 623 nelle 4 regioni

Alcuni numeri dal seminario nazionale di Montecatini "Pedalitalia" del 19 Ottobre 2008

- **Due milioni** di appassionati italiani della bicicletta e un bacino potenziale molto più vasto di ecoturisti che occasionalmente programmano vacanze in bicicletta

- Oltre **sei milioni** gli appassionati delle due ruote a livello europeo, con punte in Germania, dove il 44% dei vacanzieri (circa 22 milioni) utilizza la bicicletta in vacanza, e quasi 4 milioni programmano vacanze sul sellino con destinazioni privilegiate in Austria, Francia e Italia



Schede di approfondimento

1° cicloraduno FIAB dell'Emilia-Romagna



- **Nella città delle biciclette e tra le Delizie Estensi**
 - **FERRARA, 3 - 4 - 5 OTTOBRE 2008 →**
 - Tra le iniziative dell'Anno della Bicicletta di Ferrara, da venerdì 3 a domenica 5 ottobre 2008 si è svolto "Nella città delle Biciclette e tra le Delizie Estensi", primo cicloraduno della Federazione Italiana Amici della Bicicletta - Regione Emilia-Romagna, tre giornate di escursioni nel territorio provinciale alla scoperta dei luoghi e della gastronomia.
 - Ogni giornata ha offerto all'escursionista iscritto la possibilità di scegliere tra un percorso facile o un percorso medio / lungo, per visitare i luoghi più suggestivi della città e della zone limitrofe.
 - Circa 90 cicloescursionisti provenienti da tutta Italia, ai quali si sono aggiunti molti ferraresi, hanno partecipato al programma di escursioni, che ha visto anche una escursione notturna verso Ro Ferrarese lungo la "Destra Po".
 - Tra le tante mete Ostellato seguendo il Po di Volano (toccando Final di Rero e Migliarino), le Delizie del Verginese e del Belriguardo, Stellata di Bondeno.
 - La manifestazione ha ottenuto il patrocinio della Regione Emilia-Romagna, della Provincia di Ferrara e dei Comuni di Ferrara, Bondeno, Codigoro, Comacchio, Ostellato, Ro Ferrarese, mentre è sostenuta da contributi della Provincia e del Comune di Ferrara, dall'AVIS provinciale, dalla Cassa di Risparmio di Ferrara e dall'Azienda turistica di Borno (Val Camonica).



Schede di approfondimento

In canoa sul Po → Esempi di manifestazioni, eventi, rassegne



- **In canoa nel Parco del Delta del Po**
 - *Domenica 29 giugno 2008* → 9^a edizione della manifestazione organizzata dalla Canottieri Adria e dall'AKP di Porto Viro che ha lo scopo di promuovere il Delta del Po, facendo conoscere questo aspetto del turismo fluviale
- **Regate&Canoe (*Parco Fluviale del Po Torinese*)**
 - *Domenica 1 Giugno 2008* → In contemporanea ed in varie località del Parco de Po Torinese, lungo i fiumi Po e Dora Baltea si sono svolte gare, esibizioni, dimostrazioni, prove gratuite di canoa, kayak, canottaggio, piccole barche da fiume
 - Obiettivo principale della manifestazione è quello di avvicinare le persone al fiume ed alle imbarcazioni fluviali a remi (canoe, kayak e barche a punta), il cui utilizzo permette di conoscere aspetti e paesaggi soltanto dal fiume e con impatto ambientale pressoché nullo.
 - L'evento "Regate&Canoe" si è svolto grazie alla collaborazione tra l'Ente Parco del Po Torinese, la Provincia di Torino, la Città di Torino, l'Associazione S.P.O.R.T., il Comitato Piemonte della Federazione Italiana Canoa e Kayak, la Federazione Italiana Canottaggio e le associazioni canoistiche presenti nei comuni del Parco.



Schede di approfondimento

La società di servizi AQUA per valorizzare il Delta del Po



Fonte: www.aqua-deltadelpo.com

- Aqua nasce dalla volontà di un gruppo di amici accomunati dalla professione di guida turistica e naturalistica con diverse e pluriennali esperienze personali nel campo ambientale e del turismo, tutte residenti nell'area del Delta
- La società, che ha sede a **Porto Tolle**, progetta e organizza visite turistiche e didattiche nel Delta del Po garantendo i servizi di accompagnamento, noleggio di biciclette, escursioni a piedi e in motonave.
- Si rivolge con soluzioni speciali a diversi target, scuole di ogni ordine e grado, gruppi di adulti organizzati, famiglie e singole persone.
- Altrettanto importanti le attività di educazione ambientale nelle classi dei comuni del Parco Regionale del Delta del Po, sia nel versante veneto che emiliano, di ricerca scientifica e di creazione di pubblicazioni sul nostro territorio.
- Misson di Aqua è far conoscere la bellezza e la forza del Delta del Po, una terra giovane, plasmata da secoli dallo scorrere del fiume Po, un ambiente unico ed affascinante, secondo i criteri del turismo responsabile, che si sviluppi nel massimo del rispetto per l'ambiente, legato alle tradizioni e ai prodotti tipici locali, attento all'utilizzo delle risorse locali.

Attività principali:

- → **I VIAGGI NEL DELTA**
 - 21 proposte per adulti
 - 4 proposte piccoli gruppi
 - 29 proposte per scuole
 - Campi estivi e vacanze
 - Birdwatching (guide abilitate e specializzate per gruppi: scolastici, adulti e famiglie e per fotografi; noleggio binocoli; escursioni e soggiorni in tutte le stagioni; corsi e serate naturalistiche)
 - Cicloturismo → itinerari, servizio di noleggio, soggiorni
- **SCUOLA E NATURA**
 - 29 itinerari didattici per le scuole
 - 4 itinerari didattici con laboratori
 - 19 percorsi di educazione ambientale
 - corsi per insegnanti e seminari tematici



Schede di approfondimento

L' "Ippovia del Po" nel parco fluviale del Po - tratto torinese




- L'Ente di gestione del Parco Fluviale del Po Torinese ha stipulato un accordo di collaborazione con l'associazione di turismo equestre "Il Cavalcavalli".
- L'accordo ha portato ad individuare un itinerario percorribile a cavallo, denominato "Ippovia del Po", lungo più di 150 chilometri attraverso l'intero tratto torinese del Parco del Po, da Racconigi a Crescentino.
- L'Ippovia si snoda tra il fiume e la collina su argini, sterrati o piccole stradicciole in asfalto e consente anche di attraversare a cavallo la città di Torino. Può essere percorsa sia da cavalieri singoli, sia da piccoli gruppi, che vogliono intraprendere un trekking a lunga percorrenza a tappe.
- L'Ippovia del Po è suddivisa in 4 tratti, ciascuno lungo circa 40 chilometri:
 - 1° Tratto: Racconigi - Moncalieri
 - 2° Tratto: Moncalieri - San Mauro Torinese
 - 3° Tratto: San Mauro Torinese - San Raffaele Cimena
 - 4° Tratto: San Raffaele Cimena - Crescentino
- Altri 5 centri ippici del territorio offrono servizi e strutture a supporto dei cavalieri.
- Fonte: www.parks.it



Schede di approfondimento

La manifestazione "Un Po per tutti" – Festa nazionale del Po



- Giunta nel 2007 alla sesta edizione e non più ripetuta, la manifestazione "Un Po per tutti" proponeva ogni anno, a partire dal 2002, un'intera giornata di turismo, arte, cultura, sport, navigazione ed enogastronomia nelle tredici Province della "Consulta del Po" di Piemonte, Lombardia, Emilia Romagna e Veneto.
- Città dopo città, i 652 chilometri del corso del fiume si sono animati con gite in barca e idrovolante, escursioni tra pioppi e campanili, a piedi, a cavallo, in bicicletta, esposizioni di carattere storico e folcloristico, gare di motonautica, feste popolari ed etniche, concorsi, mostre fotografiche e di pittura, visite guidate ai siti storici e alle oasi naturalistiche, spettacoli, giochi e occasioni di incontro, gare di pesca e degustazioni di prodotti tipici.
- Il fine era quello di rafforzare nei cittadini la voglia di riappropriarsi del fiume, della sua antica anima, con tutte le sue tradizioni, le sue potenzialità ambientali e turistiche.



Schede di approfondimento

SORGEVA e il Villaggio Natura Valli di Ostellato (a)

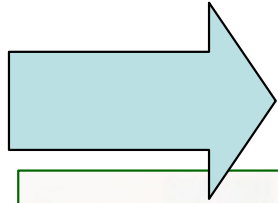
www.sorgeva.it

- La Società Cooperativa Agricola Sorgeva (sede ad Argenta - FE), è una delle più importanti aziende a **livello nazionale** per dimensioni, numero di addetti impiegati, e offerta diversificata di prodotti di elevata qualità. La dirigenza persegue una strategia di sviluppo per una **produzione agricola eco-compatibile**, grazie all'impiego di moderne e avanzate tecnologie. La cooperativa agricola ha in conduzione diretta oltre **5000 ettari** di terreno nelle provincie di Ferrara e Ascoli Piceno di cui circa 4000 di proprietà, e di questi **3000 coltivati con metodi biologici**.
- Principali attività di Sorgeva:
 - conduzione terreni (agricoltura biologica, convenzionale e attività forestali);
 - trasformazione prodotti agricoli (disidratazione e essiccazione);
 - agriturismo (**Villaggio Natura Valli di Ostellato**, "Le Vallette" di Ostellato);
 - attività faunistico-venatoria (azienda Brancole);
 - trasformazione prodotti agricoli (termofiocatura di cereali biologici).
 - lavori di manutenzione del verde
 - campi da golf (Argenta Golf Club)
- Nello specifico, all'interno dell'Oasi di protezione Faunistica delle valli di Ostellato è stato realizzato il **Villaggio Natura Valli di Ostellato**, che svolge attività di:
 - Ristorazione → Ristorante Agriturismo "La Ninfea"
 - Ospitalità
 - Mini Appartamenti
 - Agricampeggio
 - Piscina
 - Boutique enogastronomica "La Bottega delle Valli"
 - Servizi turistici e ludico didattici
 - Osservatorio Astronomico
 - Veicoli elettrici
 - Bici e Canoe
 - Pesca
 - Trekking a cavallo
 - Percorsi naturalistici e birdwatching
 - Scuola natura → Laboratori e itinerari didattici

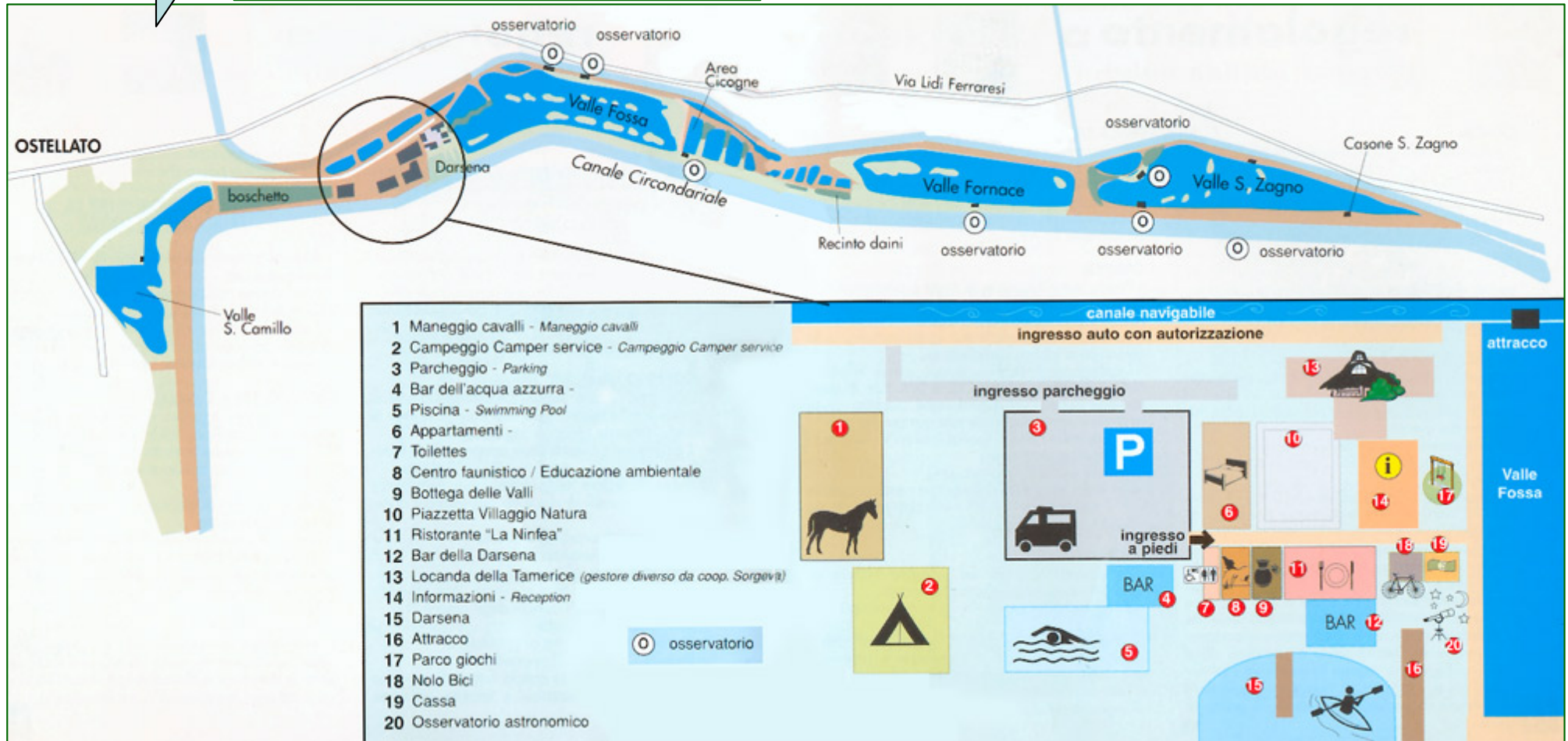




Schede di approfondimento **SORGEVA e il Villaggio Natura Valli di Ostellato (b)** www.sorgeva.it



 **Villaggio Natura** *****
Valli di Ostellato, dove abita la Natura
tel 0533.68.07.57 email: villaggionatura@sorgeva.it






3. Il prodotto turistico del Po

- **A) OPERATORI FLUVIALI**
crociere plurigiornaliere, noleggio di houseboat (roulotte galleggianti), noleggio di imbarcazioni da diporto, escursioni giornaliere in battello, pescaturismo, TO e AdV
- **B) ATTIVITA' SPORTIVE IN ACQUA E A TERRA**
canottaggio, kayak, rafting, cicloturismo, trekking, turismo equestre



- **C) PARCHI NATURALI**
Sede, caratteristiche, attività, servizi, sito web
- **D) ENOGASTRONOMIA E PRODOTTI TIPICI**
Strade del gusto, vie dei sapori, etc.
- **E) OFFERTA CULTURALE**
Musei, personaggi famosi del Po





C) Parchi naturali

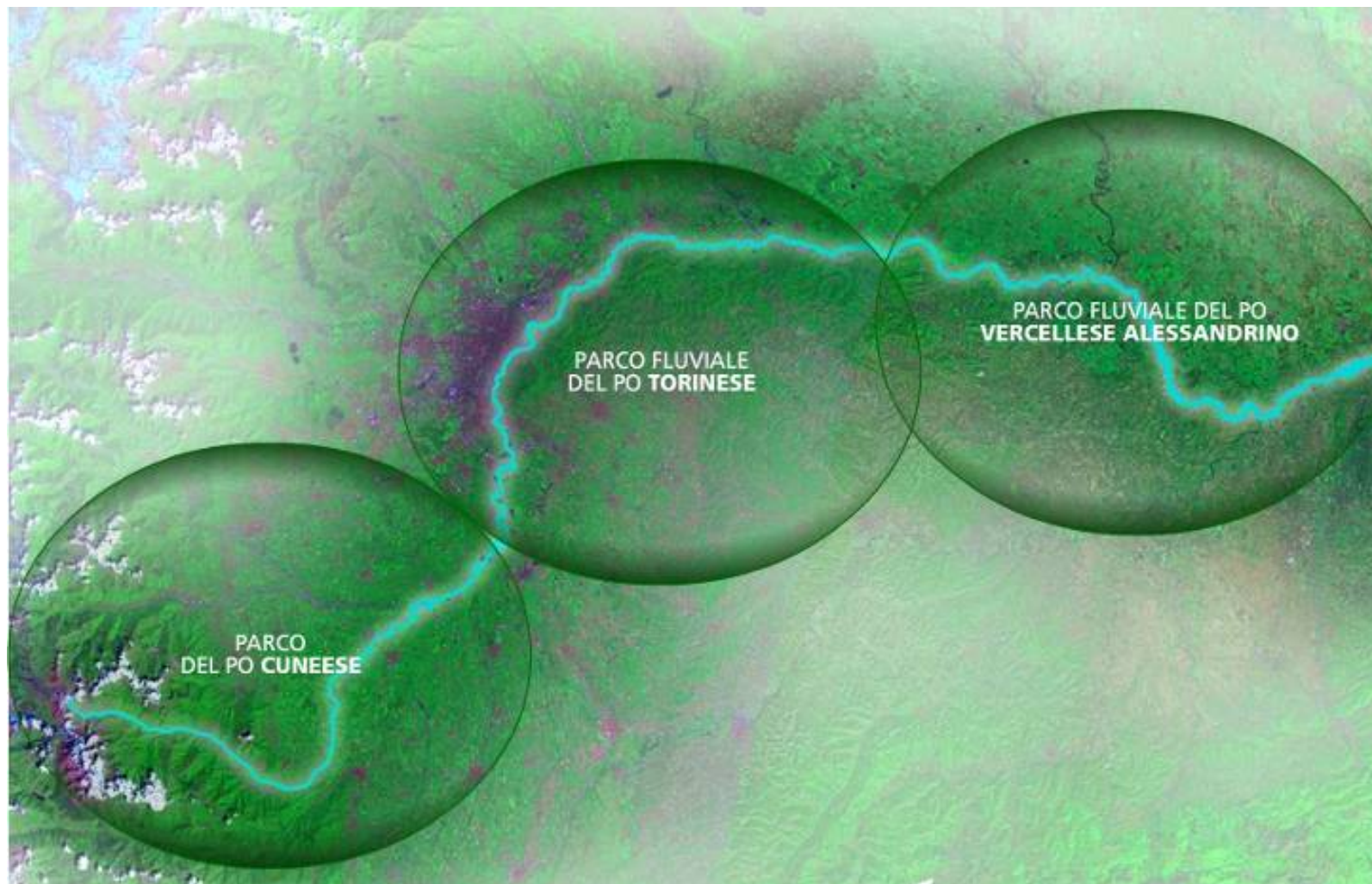
Quadro sinottico dei più rilevanti nell'area KPL

Regione	Parco	Sede	Sito web	Ente gestore → tutti enti pubblici
Piemonte	Parco fluviale del Po tratto cuneese	Saluzzo (CN)	www.parcodelpocn.it	Ente di gestione del sistema delle aree protette della fascia fluviale del Po - tratto Cuneese formato da rappresentanti dei comuni dell'area del parco e alcuni membri nominati dalle province di Cuneo e Torino e dal Consiglio Regionale.
	Parco fluviale del Po tratto torinese	Moncalieri (TO)	www.parcopotorinese.it	Ente di gestione del sistema delle aree protette della fascia fluviale del Po - tratto Torinese
	Parco fluviale del Po tratto vercellese – alessandrino	Frascarolo (PV)	www.parcodelpo-vc.al.it	Ente di gestione del Sistema delle Aree protette della Fascia fluviale del Po tratto vercellese e alessandrino, formato da membri nominati dai comuni dell'area e delle Province di Vercelli ed Alessandria.
Lombardia	Parco Lombardo della Valle del Ticino	Pontevecchio di Magenta (MI)	www.parcoticino.it	Consorzio Parco Lombardo della Valle del Ticino, formato dai comuni dell'area e le province di Varese, Milano e Pavia.
	Parco Adda sud	Lodi	www.parcoaddasud.it	Consorzio Parco Adda Sud
	Parco del Po e del Morbasco	Gerre De' Caprioli (CR)	ND	Comune di Gerre De' Caprioli
	Parco del Mincio	Mantova	www.parcodelmincio.it	Consorzio di Enti locali: Provincia di Mantova Comuni di Mantova, Ponti sul Mincio, Monzambano, Volta Mantovana, Goito, Marmirolo, Porto Mantovano, Rodigo, Curtatone, Virgilio, Bagnolo S.Vito, Roncoferraro, Sustinente
	Parco Oglio sud	Calvatone (CR)	www.ogliosud.it	Consorzio di Enti Locali: tra la Provincia di Cremona e i Comuni di Ostiano, Volongo, Pessina Cremonese, Isola Dovarese, Drizzona, Piadena, Calvatone; Provincia di Mantova e comuni di Casalromano, Canneto sull'Oglio, Acquanegra sul Chiese, Bozzolo, Marcaria, San Martino dell'Argine, Gazzuolo, Commessaggio, Viadana
Emilia-Romagna	Parco Regionale del delta del Po Regione Emilia-Romagna	Comacchio (FE)	www.parcodeltapo.it	Consorzio per la gestione del Parco regionale Delta del Po, costituito dalle province di Ferrara e Ravenna
Veneto	Parco del Delta Regione Veneto	Porto Viro (RO)	www.parcodeltapo.org	Ente parco Delta del Po, ente di diritto pubblico, dotato di personalità giuridica, istituito con legge della Regione Veneto




Schede di approfondimento

Parchi naturali in Piemonte (1)



Fonte: www.popiemonte.it




Schede di approfondimento

Parchi naturali in Piemonte (2)

Parco	Caratteristiche principali	Servizi
Parco fluviale del Po tratto cuneese www.parcodelpocn.it	<p>Questo primo segmento del Parco del Po comprende la parte montana del fiume. Occupa una superficie di 7.709 ettari ad una quota altimetrica compresa tra i 250 ed i 3.841 metri s.l.m. In soli undici chilometri il Po percorre i 700 metri di dislivello che separano le sue sorgenti da Paesana, "capoluogo" della valle.</p>	<p>3 centri visite-musei Servizio meteonivometrico Pista per sci da fondo Area attrezzata per picnic Visite guidate e attività didattiche Percorsi ginnici e ciclabili Prodotti editoriali</p>
Parco fluviale del Po tratto torinese www.parcopotorinese.it	<p>Territorio che attraversa Torino, grande centro urbano molto lontano dallo stereotipo del "Parco Naturale". La sua istituzione ad area protetta nasce dalla volontà di migliorare un ambiente iper-urbanizzato, cementificato e inquinato. Ma i fiumi dell'area torinese sono anche i luoghi della natura, corridoi per la migrazione dell'avifauna, testimonianze della storia che ha legato l'uomo al fiume.</p>	<p>9 aree attrezzate 1 centro visita con sala Convegni ed emporio Itinerari turistici e didattica in particolare su 12 aree a protezione speciale 66 guide naturalistiche ufficiali 4 agenzie di accoglienza e promozione turistica locale 7 percorsi in bicicletta Percorsi in canoa → diverse associazioni nel territorio di canoa, canottaggio, kayak, sci nautico, barca a punta 4 percorsi a cavallo e 4 centri di turismo equestre Percorsi a piedi</p>
Parco fluviale del Po tratto vercellese – alessandrino www.parcodelpo-vcal.it	<p>Si estende da Crescentino (VC) sino alla confluenza con il torrente Scrivia. Nella prima parte il paesaggio è caratterizzato da due elementi: la collina e la risaia. A valle di Casale Monferrato si scopre il volto più naturale e selvaggio del Po, con la presenza di rare specie faunistiche, gli aironi primi fra tutti.</p>	<p>2 punti visita Altri punti visita e foresterie in allestimento Dieci aree attrezzate per picnic e soste 8 itinerari cicloturistici "In bici sul Po Visite guidate e proposte di educazione ambientale per le scuole Prodotti editoriali specifici</p>

Fonte: www.parks.it



Schede di approfondimento

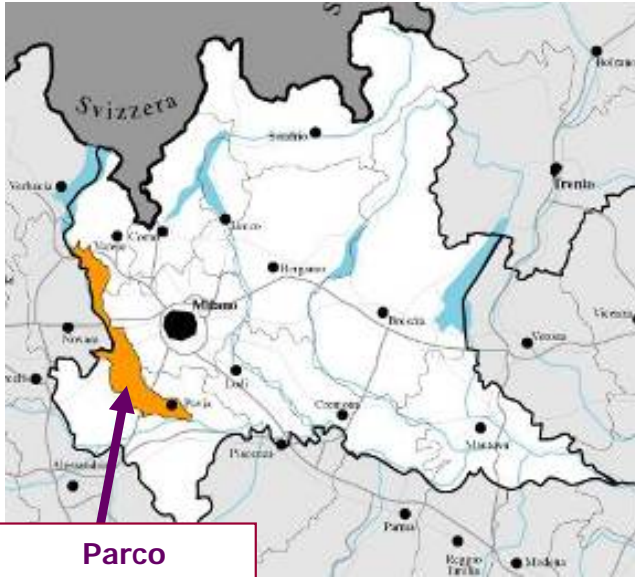
Parchi naturali in Piemonte (3)

- **Altri parchi, oasi e riserve naturali rilevanti**
 - *Riserva Naturale speciale Confluenza del Pellice*
 - *Santena – Parco Cavour*
 - *Riserva Naturale Speciale della Lanca di San Michele*
 - *Riserva Naturale Speciale della Lanca di Santa Maria e della Confluenza del T Banna*
 - *Oasi del Po Morto*
 - *Riserva Naturale Speciale del T. Varaita*
 - *Riserva Naturale Speciale Confluenza T. Maira*
 - *Parco naturale Stupinigi*
 - *Riserva Naturale Speciale del Meisino e Isolone di Bertolla*
 - *Riserva Naturale Speciale del della Confluenza dell'Orco e del Malone*
 - *Riserva Naturale Speciale della Confluenza della Dora Baltea*
 - *Bosco della Partecipanza di Trino*
 - *Riserva Naturale Speciale della Confluenza del Sesia e del Grana*
 - *Riserva Naturale Speciale di Ghiaia Grande*
 - *Parco Naturale Lama del Sesia*
 - *Riserva Naturale Speciale del Boscone*
 - *Riserva Naturale Speciale della Confluenza del Tanaro*



Schede di approfondimento

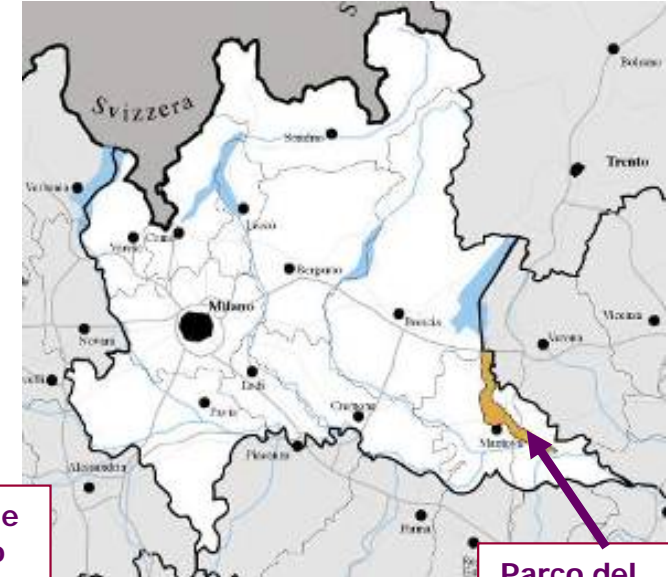
Parchi naturali in Lombardia (1)



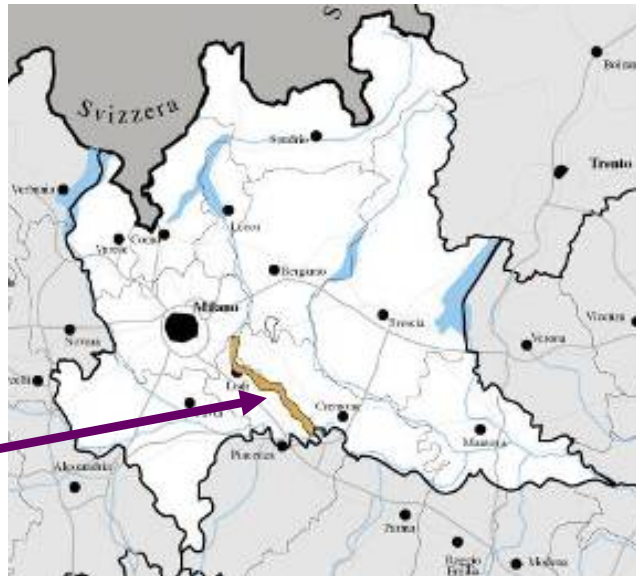
**Parco
Lombardo
della Valle del
Ticino**



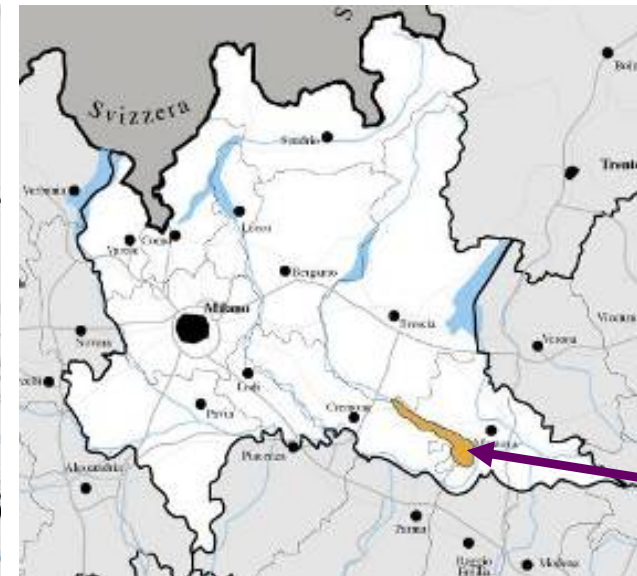
**Parco del Po e
del Morbasco**



**Parco del
Mincio**



**Parco Adda
sud**



**Parco Oglio
sud**




Schede di approfondimento

Parchi naturali in Lombardia (2)

Parco	Caratteristiche principali	Servizi
Parco Lombardo della Valle del Ticino www.parcoticino.it	Primo parco regionale d'Italia. Nasce nel 1974 per difendere il fiume e i numerosi ambienti naturali da un'industrializzazione e urbanizzazione sempre più invasiva. Il consorzio di gestione, di cui fanno parte 47 Comuni e 3 Province, governa un territorio di oltre 91 mila ettari, applicando un sistema di protezione differenziata alle aree naturali, agricole e urbane. L'obiettivo è conciliare le esigenze della protezione ambientale con quelle sociali ed economiche delle numerose comunità presenti nell'area, una delle più densamente popolate d'Italia.	6 centri visite 12 sentieri e percorsi ciclabili 3 itinerari canoa e softrafting Percorso naturalistico per non udenti Visite guidate, escursioni, attività didattiche Noleggio biciclette e mountain bike Tree-climbing, cicloturismo e trek Passeggiate in carrozza ed escursioni a cavallo Punti Informazione e Bookshop
Parco Adda sud www.parcoaddasud.it	Si estende lungo il basso corso dell'Adda, tra Rivolta d'Adda a nord e Castelnuovo Bocca d'Adda, alla foce del Po, a sud. Comprende il tratto più tipicamente pianiziale del fiume, con ampie estensioni agricole, boschi naturali e seminaturali, e coltivazioni a pioppeto.	2 centri visita con aree ristoro Oltre 20 percorsi ciclabili e sentieri Servizi di educazione ambientale Pubblicazioni e cartine
Parco del Po e del Morbasco	Creato nel 1999 occupa una porzione del territorio rivierasco di Gerre de' Caprioli, un comune situato sulla sponda sinistra del Fiume Po, 2 Km a sud di Cremona. Superfici subpianeggianti con una fitta rete idrografica secondaria particolarmente sviluppata	3 percorsi naturalistici Servizi di educazione ambientale Pubblicazioni e cartine
Parco del Mincio www.parcodelmincio.it	Situato nella parte orientale della Lombardia, si estende tra il confine regionale a nord ed il confine del Po a sud. Il territorio è multiforme, dalle colline moreniche, alla pianura terrazzata, dal complesso dei laghi di Mantova, alle zone umide delle Valli del Mincio. Notevole il sistema di chiuse e canali storici e gli elementi architettonici ed artistici.	2 centri visita 12 itinerari organizzati per visite guidate Biblioteca – ludoteca e laboratori estivi Pubblicazioni e cartine
Parco Oglio sud www.ogliosud.it	Va dal confine con il Parco Oglio Nord alla confluenza con il fiume Po, interessando le province di Cremona e Mantova. In questo tratto il fiume ha un andamento sinuoso che attraversa la pianura agricola. Paesaggio fortemente antropizzato.	Centro visite – ecomuseo 3 laboratori didattico-ambientali 1 itinerario in canoa 5 sentieri e percorsi ciclabili

Fonte: www.parks.it



Schede di approfondimento

Parchi naturali in Lombardia (3)

- Altri parchi, oasi e riserve naturali rilevanti
 - Riserva Naturale Monticchie
 - Oasi de Pinedo
 - Riserva regionale Valli del Mincio
 - Parco Sovracomunale Golena del Po
 - Riserva Naturale "Le Bine"
 - Riserva Naturale "Torbiere di Marcaria"
 - Riserva Naturale Bosco della Fontana
 - Parco S. Colombano
 - Parco S. Lorenzo



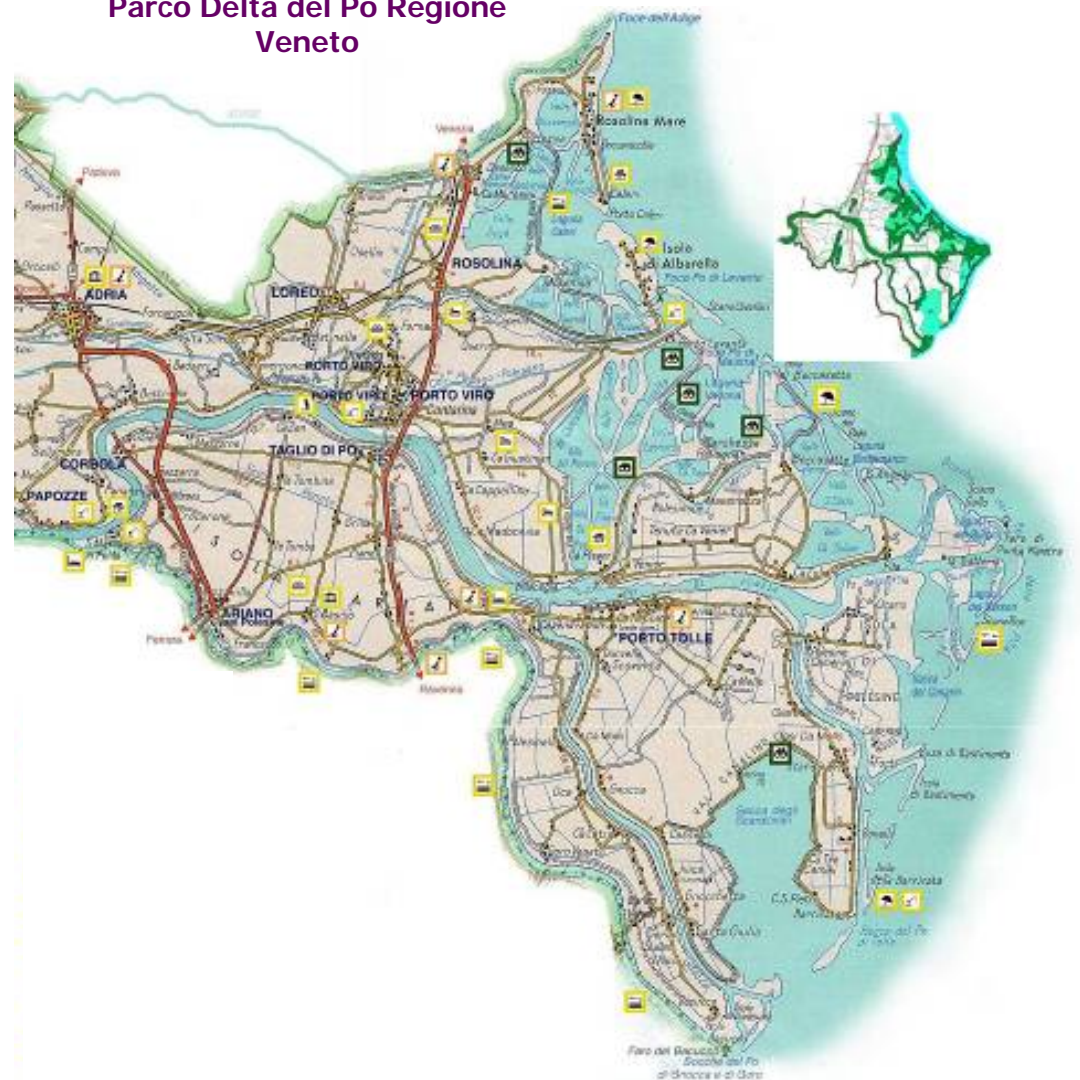
Schede di approfondimento


Parchi naturali in Emilia-Romagna e Veneto (1)

Parco Regionale del Delta del Po Regione Emilia-Romagna



Parco Delta del Po Regione Veneto






Schede di approfondimento

Parchi naturali in Emilia-Romagna e Veneto (2)

Parco	Caratteristiche principali	Servizi
Parco Regionale del delta del Po Regione Emilia-Romagna www.parcodeltapo.it	<p>Occupa un'importantissima porzione del territorio della Regione Emilia-Romagna, dal corso del Po di Goro a tutto il delta storico del fiume Po e le foci di alcuni fiumi appenninici, le zone umide salmastre site lungo la costa adriatica e nell'immediato entroterra, le zone umide interne di acqua dolce, boschi e pinete.</p> <p>Nel Parco emiliano-romagnolo coesistono in meraviglioso equilibrio eccellenze naturalistiche e stupende testimonianze d'arte e di cultura riconosciute anche dall'Unesco.</p> <p>Lo stesso Delta è stato dichiarato dall'UNESCO patrimonio Mondiale dell'Umanità</p>	<p>13 musei e centri didattici Centro di educazione ambientale 2 centri visita Percorsi didattici Itinerari ciclistici con noleggio biciclette Itinerari per bird-watching Escursioni in acqua con motonavi e barche a noleggio Pubblicazioni e cartine specializzate</p>
Parco del Delta Regione Veneto www.parcodeltapo.org	<p>Parte del Delta di Pertinenza della Regione Veneto, si estende per 786 chilometri quadrati, di cui oltre 160 sono valli e lagune. L'estensione delle aree protette è di 120 chilometri quadrati.</p> <p>Si distinguono vari ambienti, ognuno con caratteristiche peculiari: la campagna con i paleoalvei, le dune fossili, gli argini, le golene, le valli da pesca, le lagune o sacche e gli scanni.</p>	<p>4 centri visita 11 musei e centri didattici Organizzazione di escursioni in acqua e a terra Visite guidate Percorsi didattici Giardino botanico Pubblicazioni e cartine specializzate Escursioni in bicicletta e a cavallo Pescaturismo</p>

Fonte: www.parks.it



Schede di approfondimento

Parchi naturali in Emilia-Romagna e Veneto (3)

- Altri parchi, oasi e riserve naturali rilevanti
 - Riserva naturale “Parma morta”
 - Riserva Naturale Palude di Ostiglia
 - Riserva Naturale Isola del Boscone
 - Riserva Naturale Isola Boschina
 - Bosco di Porporana
 - Oasi delle Valli di Argenta
 - Area Naturalistica delle Vallette
 - Anse del Porto e Oasi di Bando
 - Isola Bianca del Po



Schede di approfondimento

“Birdwatching and Slow Tourism Events” (1)



- “Birdwatching and Slow Tourism Events” è un’importante manifestazione di valorizzazione ambientale e turistica del territorio del Delta del Po che si è svolta dal 20 aprile all’11 maggio 2008 a Comacchio e nei territori del Delta del Po
- È promossa da Parco Delta del Po, GAL Delta 2000, Regione Emilia-Romagna, APT Servizi, Province e Camere di Commercio di Ferrara e Ravenna, Comuni di Comacchio, Ravenna e Cervia, più numerosi altri enti patrocinatori e sostenitori
- Nel 2008 questo evento ha sostituito la “Fiera Internazionale del Birdwatching e del turismo naturalistico”, promossa sempre dagli stessi soggetti e che nella primavera 2009 sarà riproposta (la sezione del sito relativa è al momento inattiva).
- NB. I due appuntamenti sono comunque presentati insieme sul sito www.podeltabirdfair.it/
- Il programma 2008 di “Birdwatching and Slow Tourism Events” prevedeva:
 - **Convegni** di alto profilo scientifico nell’ambito del monitoraggio, della gestione del territorio e delle aree protette, degli equilibri tra attività umane e specie
 - **Arte e Fotografia** → workshop, mostre e proiezioni digitali
 - **Enogastronomia** → presentazioni, degustazioni, visite guidate, sagre, stand gastronomici
 - **Laboratori didattici** → corsi di birdwatching e altri tematici, eventi e giochi all’aperto per bambini e famiglie
 - **Escursioni guidate** nel Parco del Delta
 - **Sport e Raduni** a piedi, a cavallo, in bicicletta, in barca e canoa, raid fluviali
 - **Comacchio by night** → serate natura tematiche, incontri con fotografi, aperitivi musicali, rappresentazioni teatrali
- *Nella slide successiva la mappatura degli eventi più rilevanti*



Schede di approfondimento

"Birdwatching and Slow Tourism Events" (2)



EVENTI PRINCIPALI 2008

- Camminata dell'Asparago
- A cavallo sul Lamone a cura di FITETREC-ANTE
- Ciclodelta della libertà – 21esima edizione a cura dell'ANPI di Comacchio
- Appuntamenti "Vivere il Parco" con tre itinerari in bicicletta
Biciclettata da Ravenna a Cervia "Vivere il Parco" -
- Inaugurazione della nuova torretta birdwatching in località Foce Bevano – Ortazzino,
- Delta a pedAli, festa all'impianto idrovolano Bevanella,
- Bellum Viritium Gestum Comaculum 1482 Terza Edizione della Guerra del Sale contro la Serenissima
- 2° RAID FLUVIALE da Bologna al mare a cura del Comune di Bologna e Associazione "La Via del Reno"; canoe, podisti, ciclisti lungo il corridoio ecologico del Reno - Po di Primaro.
- Apprendisti Scienziati Bioesploratori... alla ricerca dell'ecosistema perduto (per ragazzi dai 7 ai 12 anni)
- "Festa al Parco Naturale" - Laboratori didattici e visite guidate alla Pineta di Cervia
- Turista, Viaggiatore o "pellegrino"? Quale target e strategia turistica nei Parchi Adriatici? Tavola rotonda
- Inaugurazione del nuovo sito per il birdwatching "Cà del Chiavichino"
- Conferenza stampa "Birdwatching & Slow Tourism Events" ed inaugurazione della Stanza dei Parchi
- La Natura del Delta" a cura dei fotografi "Delta in Focus"
- Mostra fotografica "Italia Verde" a cura della rivista GEO della Gruner und Jahr/Mondadori
- Mostra fotografica "Emozioni Naturali" di Milko Marchetti –
- Mostra fotografica "I signori delle valli: immagini da Boscoforte a Voltascirocco" a cura dei fotografi Davide Pansecchi e Flavio Bianchedi

Fonti → www.podeltabirdfair.it/

ALCUNI NUMERI DELL'ULTIMA EDIZIONE DELLA FIERA "INTERNATIONAL PO DELTA BIRDWATCHING FAIR" (2007)


- Tre giorni di apertura (29 e 30 aprile, 1 maggio 2007)
- **190 espositori** tra operatori turistici (ricettivo e servizi), enti e consorzi di promozione, produttori e rivenditori di accessori per il turismo verde e ambientale, fotografi, artigiani, produttori enogastronomici, istituzioni e associazioni, editoria specializzata, organismi di educazione ambientale
- **20.000 visitatori**, soprattutto appassionati ed intenditori del settore e interessati alle proposte del turismo naturalistico
- presenza record di parchi ed oasi protette
- **600** partecipanti a convegni e lectures
- **20 tour operator** presenti interessati ai pacchetti turistici del Delta, provenienti da Danimarca, Germania, Svezia, Ungheria.
- Altri paesi presenti: Venezuela, Albania, Sri Lanka, Slovenia, Croazia, Bosnia ed Erzegovina, Francia, Spagna, Finlandia.
- **400 fotoamatori** partecipanti ai workshop fotografici hanno partecipato circa 400 fotoamatori
- Oltre **2000** partecipanti alle escursioni nel Parco del Delta
- **400 bambini** partecipanti ai laboratori didattici.
- **102 giornalisti** accreditati
- Due eventi significativi da ricordare
 - degustazione di pesce dell'Adriatico, organizzata nell'ambito della campagna regionale "Occhio al marchio - La strada del pesce".
 - **raid nautico Locarno-Venezia**, tappa di Comacchio → progetto teso a valorizzare le vie d'acqua (lagune, fiumi, canali) del nord Italia (Locarno, Milano, Venezia e Trieste).



3. Il prodotto turistico del Po



- **A) OPERATORI FLUVIALI**
crociere plurigiornaliere, noleggio di houseboat (roulotte galleggianti), noleggio di imbarcazioni da diporto, escursioni giornaliere in battello, pescaturismo, TO e AdV
- **B) ATTIVITA' SPORTIVE IN ACQUA E A TERRA**
canottaggio, kayak, rafting, cicloturismo, trekking, turismo equestre
- **C) PARCHI NATURALI**
Sede, caratteristiche, attività, servizi, sito web
- **D) ENOGASTRONOMIA E PRODOTTI TIPICI**
Strade del gusto, vie dei sapori, etc.
- **E) OFFERTA CULTURALE**
Musei, personaggi famosi del Po






Le strade dei vini e dei sapori

Denominazione	Sede	Web	Soci
Strada dei Vini e dei Sapori dei Colli Piacentini	Piacenza	www.stradadelpo.it	22 soci pubblici e 57 privati
Strada del Culatello di Zibello	Zibello (PR)	www.stradadelculatello.it	9 soci pubblici e 16 privati
Strada dei vini e dei sapori delle Corti Reggiane	Reggio Emilia	www.stradavinicortireggiane.it	2 soci pubblici e 28 privati
Strada dei vini e dei sapori modenesi – Terre Piane	Carpi (MO)	www.terrepiane.net	2 soci pubblici e 38 privati
Strada dei Vini e dei Sapori della Provincia di Ferrara	Ferrara	www.stradaviniesaporiferrara.it	22 soci pubblici e 65 privati
Strada del Riso Vialone	Isola della Scala (VR)	www.stradadelriso.it	ND
Associazione Strada Dei Vini E Sapori Mantovani	Mantova	www.mantovastradaviniesapori.it	13 soci pubblici e 42 privati
Strada del Gusto Cremonese	Cremona	www.stradadelgustocremonese.it	9 soci pubblici e 68 privati
Consorzio tutela vini Oltrepò Pavese	Broni (PV)	www.vinoltrepo.it	228 privati
Strada dei colli tortonesi	Tortona (AL)	www.stradacollitortonesi.com	8 soci pubblici 61 privati

Fonte: ns elaborazioni su dati Servizio Turismo Emilia-Romagna e siti web istituzionali



Principali prodotti tipici valorizzati e tutelati attraverso le strade dei vini e dei sapori (1)

Denominazione	Principali prodotti tipici
<p>Provincia di Rovigo (<i>non esiste una strada dei sapori specifica</i>)</p>	<p><i>vongola del Polesine; bondiola; sopressa; schizzoto; salame di cioccolato;</i></p> 
 <p>Strada dei Vini e dei Sapori dei Colli Piacentini</p>	<p><i>Coppa; salumi; spumante; prosciutto; parmigiano reggiano</i></p> 
 <p>Strada del Culatello di Zibello</p>	<p><i>Culatello di Zibello; Parmigiano- Reggiano; Fortana del Taro (vino) Prosciutto di Parma; Fungo Porcino</i></p> 
 <p>Strada dei vini e dei sapori delle Corti Reggiane</p>	<p><i>Aceto Balsamico; Parmigiano-Reggiano; Gnocco fritto con salumi e affettati.</i></p> 
 <p>Strada dei Vini e dei Sapori della Provincia di Ferrara</p>	<p><i>Cappellacci; cappelletti; ciambella; pampepato; salama da sugo; tenerina; bondiola; acquadella marinata;</i></p> 




Principali prodotti tipici valorizzati e tutelati attraverso le strade dei vini e dei sapori (2)

Denominazione	Principali prodotti tipici
 <p>Strada dei vini e dei sapori modenesi – Terre Piane</p>	<i>Tortellini di Modena; Crescentina di Modena; Salame di San felice; Croccante artigianale del frignano; Sassolino di Modena; Amaretti</i> 
 <p>Strada del Riso Vialone</p>	<i>Riso Vialone</i> 
 <p>Associazione Strada Dei Vini E Sapori Mantovani</p>	<i>Salame Mantovano; Grana Padano; Gras Pistà; Grappole; Mostarda Mantovana; Tartufo Mantovano; Pere Mantovane; Salamenlle Mantovane</i> 
 <p>Strada del Gusto Cremonese</p>	<i>Bollito misto; Torrone cremona; Caprino; Provolone Valpadana; Salame cremona; Salva Cremasco; Mostarda Cremona</i> 
 <p>Consorzio tutela vini Oltrepò Pavese</p>	<i>Vini dell'Oltrepò Pavese (rosato, Cabernet Sauvignon, Chardonnay, etc..)</i> 
 <p>Strada dei colli tortonesi</p>	<i>Fragola Profumata di tortona; Formaggio Montebore; Baci di Dama; Agnolotti; tartufi; aceto</i> 



3. Il prodotto turistico del Po



- **A) OPERATORI FLUVIALI**
crociere plurigiornaliere, noleggio di houseboat (roulotte galleggianti), noleggio di imbarcazioni da diporto, escursioni giornaliere in battello, pescaturismo, TO e AdV
- **B) ATTIVITA' SPORTIVE IN ACQUA E A TERRA**
canottaggio, kayak, rafting, cicloturismo, trekking, turismo equestre
- **C) PARCHI NATURALI**
Sede, caratteristiche, attività, servizi, sito web
- **D) ENOGASTRONOMIA E PRODOTTI TIPICI**
Strade del gusto, vie dei sapori, etc.
- **E) OFFERTA CULTURALE**
Musei, personaggi famosi del Po





Quadro sinottico dei principali musei nell'area KPL

Provincia	Storico – Artistico Archeologici	Demo – Etno- Antropologici	Scienze Naturali	Ecomusei	Altro	Dedicati al Po
Cuneo	11	7	1	-	3	1
Torino	42	6	7	1	-	1
Vercelli	5	-	1	-	-	1
Alessandria	6	2	2	-	-	-
Pavia	12	2	3	1	-	1
Lodi	7	4	3	1	5	1
Cremona	6	1	2	-	-	-
Mantova	16	1	-	-	-	1
Piacenza	10	1	1	-	-	2
Parma	14	4	6	-	-	4
Reggio Emilia	6	2	-	-	-	4
Ferrara	21	2	3	4	-	6
Rovigo	7	-	-	-	-	1
TOTALE	163	32	29	7	8	23



I musei dedicati al Po del Piemonte

Provincia	Musei	Sede	Sito web	Caratteristiche
Cuneo	Museo Naturalistico del Fiume Po	Revello	www.parcodelpocn.it	Centro visita del Parco del Po Cuneese, ospita la ricostruzione dei principali ecosistemi del Parco ed un laboratorio didattico.
Torino	Museo Civico di Storia Naturale	Carmagnola	www.storianaturale.org	Centro visita del Parco Fluviale del Po Torinese, raccoglie collezioni di fossili del Pliocene, insetti e rettili autoctoni. È inoltre un Centro di ricerche in campo entomologico, ittologico ed ornitologico.
Vercelli	Centro di Interpretazione del paesaggio del Po	Frassineto Po	www.parcodelpo-vc.al.it	Centro visita del Parco fluviale del Po e dell'Orba



Museo Naturalistico del Fiume Po di Revello



Museo Civico di Storia Naturale di Carmagnola



Centro di Interpretazione del paesaggio del Po di Frassineto Po



I musei dedicati al Po della Lombardia

Provincia	Musei	Sede	Sito web	Caratteristiche
Pavia	Museo del Po	Mezzanino	ND	Raccoglie testimonianze di carattere naturalistico, faunistico e cartografico.
Lodi	Museo di Storia Naturale	Corte Sant'Andrea fraz. Senna Lodigiana	www.museilodi.it/aree%20naturalistiche/storia%20naturale/storia%20naturale.html	Situato nell'antica canonica della Chiesa di Corte Sant'Andrea, raccoglie una vasta collezione di fossili della zona geologica del Po, minerali, conchiglie e pesci in acquari, oltre ad una mostra fotografica sui fiori dell'argine del Po.
Mantova	Museo del Po	Revere	ND	Situato nel Palazzo Ducale di Revere, raccoglie di testimonianza oggettistiche, archeologiche, faunistiche, fotografiche e documenti storici relativi al Po. Mulino natante.



Museo del PO di Mezzanino



Museo del Po di Revere



Mulino natante del Museo del Po di Revere



I musei dedicati al Po dell'Emilia-Romagna (1)

Provincia	Musei	Sede	Sito web	Caratteristiche
Piacenza	Museo Etnografico del Po e della Civiltà Contadina e Artigiana	Monticelli d'Ongina	www.museodelpo.it	Situato nei sotterranei della Rocca di Monticelli, raccoglie una vasta serie di strumenti di lavoro dei barcaioli e pescatori, testimonianza della vita rivierasca padana. Altre sezioni sono dedicate alla vita contadina e ad esposizioni di esemplari della fauna locale.
	Villa Verdi	Sant'Agata fraz. Di Villanova sull'Arda	www.villaverdi.org	Residenza di Giuseppe Verdi, conserva gli spartiti di tutte le opere, pagine scritte, documenti e molti oggetti appartenuti al Maestro.



Museo Etnografico del Po e della Civiltà Contadina e Artigiana di Monticelli D'Ongina



Villa Verdi di Sant'Agata



I musei dedicati al Po dell'Emilia-Romagna (2)

Provincia	Musei	Sede	Sito web	Caratteristiche
Parma	Museo dell'Ingegno Popolare e della Tecnologia Preindustriale	Colorno	www.comune.colorno.pr.it	Situato nell'edificio storico dell'Aranciaia, raccoglie oggetti ed elementi naturali che riguardano il Po, come l'erbario delle piante autoctone, gli impianti idrovori, antichi reperti e strumenti dedicati alla caccia e alla pesca.
	Museo della Civiltà Contadina	Zibello	ND	Ospitato in ampi locali ricavati all'interno del complesso dell'ex Convento dei Padri Domenicani, ricostruisce la cultura tradizionale contadina del Po.
	Casa Natale di Giuseppe Verdi	Roncole Verdi di Busseto	www.busetolive.com	Casa della famiglia di Verdi, dove il compositore nacque e trascorse la sua giovinezza.
	Centro del Boscaccio - museo dedicato a Guareschi	Diolo fraz. di Soragna	www.comune.soragna.pr.it	Raccoglie ricordi, testimonianze, scritti e oggetti di Giovannino Guareschi.



Museo dell'Ingegno Popolare di Colorno



Museo della Civiltà Contadina di Zibello



Casa Natale di Giuseppe Verdi di Roncole Verdi



Centro del Boscaccio di Diolo




I musei dedicati al Po dell'Emilia-Romagna (3)

Provincia	Musei	Sede	Sito web	Caratteristiche
Reggio Emilia	Museo del Po e della navigazione interna del Boretto	Boretto	www.musei.provincia.re.it/page.asp?IDCategoria=1820&IDSezione=11479	Suggestivo giacimento di archeologia industriale che documenta la storia della navigazione fluviale in Emilia-Romagna, della cantieristica, delle bonifiche e del governo delle acque.
	Museo della Civiltà contadina	Novellara	ND	Raccoglie reperti di archeologia rurale, testimonianze sugli usi e costumi locali, oggetti di lavoro e di arredo della tradizione contadina del Po.
	Museo Documentario e Centro Studi Antonio Ligabue	Gualtieri	www.musei.provincia.re.it/page.asp?IDCategoria=1820&IDSezione=11483	Dedicato alla vita e alle opere del pittore Antonio Ligabue
	Museo "Peppone e Don Camillo"	Brescello	www.mondoguareschi.com	Conserva numerosi cimeli del <i>Don Camillo</i> cinematografico, fotografie, manifesti originali e le ricostruzioni della canonica di don Camillo e della cucina di Peppone.



Museo del Po e della navigazione interna del Boretto



Museo Documentario e Centro Studi Antonio Ligabue di Gualtieri



Museo "Peppone e Don Camillo" di Brescello



I musei dedicati al Po dell'Emilia-Romagna (4)

Provincia	Musei	Sede	Sito web	Caratteristiche
Ferrara	Manifattura dei Marinati – Centro visite del Parco e Laboratorio dell'Anguilla marinata tradizionale delle Valli di Comacchio	Comacchio	www.neldelta.it	Centro visita del Parco del Delta del Po. L'antica fabbrica per la marinatura del pesce ospita oggi un laboratorio per recuperare questa tradizione gastronomica del Po.
	Museo della Nave Romana	Comacchio	www.comacchio.it	Esponde il carico di una nave romana naufragata nel I° sec. a. C. e rinvenuta nel 1981 a pochi chilometri dal centro storico di Comacchio.
	Ecomuseo delle Valli di Comacchio	Comacchio	www.vallidicomacchio.it	Ecomuseo presso la stazione "Foce" del Parco del Delta del Po. Il percorso in barcone permette di visitare i suggestivi ambienti vallivi. Inoltre esposizione di pannelli e riproduzioni dei manufatti della civiltà dell'acqua.



Manifattura dei Marinati – Centro visite del Parco e Laboratorio dell'Anguilla marinata tradizionale delle Valli di Comacchio



Museo della Nave Romana di Comacchio



Ecomuseo delle Valli di Comacchio



I musei dedicati al Po dell'Emilia-Romagna (5)

Provincia	Musei	Sede	Sito web	Caratteristiche
Ferrara	Il Mulino sul Po	Ro Ferrarese	www.mulinodiro.com	Ricostruzione di un mulino ad acqua funzionante sul fiume Po.
	Centro di Documentazione del Mondo Agricolo Ferrarese	San Bartolomeo in Bosco	www.mondoagricoloferrarese.it	Raccoglie documentazione sul lavoro e la vita nelle campagne del Po ferrarese, dalla fine dell'Ottocento alla prima metà del Novecento.
	Museo della Bonifica "Casa della Memoria" Impianto Idrovoce Marozzo Vecchio Marozzo	Lagosanto	ND	Si inserisce nel progetto di recupero dell'ex idrovoce di Marozzo. All'interno si trova la sala espositiva sulla memoria della bonifica del territorio.



Il Mulino sul Po di Ro Ferrarese



Centro di Documentazione del Mondo Agricolo Ferrarese di San Bartolomeo in Bosco



Museo della Bonifica "Casa della Memoria" di Lagosanto



I musei dedicati al Po del Veneto


Provincia	Musei	Sede	Sito web	Caratteristiche
Rovigo	Museo dei Grandi Fiumi	Rovigo	www.museograndifiumi.it	Dedicato al Po e all'Adige, ha sede nel Monastero degli Olivetani di San Bartolomeo. Riunisce reperti archeologici trovati nel territorio alto e mediopolesano. Comprende un deposito-laboratorio di Etnografia e un laboratorio di restauro



Museo dei Grandi Fiumi di Rovigo, esterno



Museo dei Grandi Fiumi di Rovigo, interno



Personaggi famosi del Po


- Molte sono le personalità cresciute artisticamente lungo le sponde del Po che hanno subito il fascino e l'influenza di questo fiume, una vera e propria musa che ha inondato romanzi, tele, spartiti e pellicole cinematografiche di fama internazionale



Mario Calderini, Rive del Po a Torino, 1876

Verdi
Ligabue
Soldati
Guareschi
Zavattini
Antonioni
Celati
Mattioli
Bacchelli

...



ARTI FIGURATIVE

- Antonio Laccabue, in arte **Antonio Ligabue** (Zurigo, 18 dicembre 1899 – Gualtieri, Reggio Emilia, 27 maggio 1965).
- Pittore e scultore, è stato tra i maggiori esponenti del genere naïf nel XX secolo. Ricordato come *Al Matt* (il matto) per il suo percorso fra genialità e follia, Ligabue pur nascendo in Svizzera, visse la maggior parte della sua travagliata esistenza a Gualtieri, paese d'origine del padre adottivo. Dai paesaggi della sua terra trasse ispirazione per molte delle sue opere che raffigurano scene di vita contadina.



Antonio Ligabue "Lavoro nei campi" Olio su faesite

Reggio Emilia, collezione privata

*1 museo in
provincia
Reggio
Emilia (cfr.
slides
precedenti)*

- **Carlo Mattioli** (Modena 1911- Parma, 1992)
- Pittore di fama internazionale
- Nel 1986, per i suoi settantacinque anni, venne realizzata a Ferrara una mostra antologica di paesaggi; la regione Emilia-Romagna pubblicò un volume sulla sua opera.
- La rinomanza internazionale di Mattioli è ormai consolidata come testimonia il lungo elenco di esposizioni personali realizzate anche all'estero



Carlo Mattioli - Il Po a Guastalla, 1949 Olio su tela
Comune di Noceto



LETTERATURA (1)


- **Giovannino Oliviero Giuseppe Guareschi** (Roccabianca, Parma 1 maggio 1908 - Cervia, Ravenna 22 luglio 1968)
- Inventore di personaggi indimenticabili come Peppone e Don Camillo, giornalista fondatore del *Candido*, inimitabile disegnatore e umorista, è senza dubbio uno degli autori più rappresentativi di "quella fettaccia di terra che sta tra il Po e l'Appennino", che è la Bassa Parmense, solcata dal "Grande Fiume" (così la penna di Giovannino Guareschi dipinse la sua terra natale).

2 musei in provincia di Parma e Reggio Emilia (cfr. slides precedenti)



- **Riccardo Bacchelli** (Bologna, 19 aprile 1891- Monza 18 aprile 1985).
- Autore de *Il mulino del Po* (1938-40), un'opera che ha un posto di rilievo nella storia della letteratura italiana.
- Un libro di oltre duemila pagine, suddiviso in tre parti, ciascuna con singola titolazione, frutto di un immane lavoro di ricerca nella cultura e nella storia locale che narra la saga di una famiglia padana, dedita all'avventurosa professione di mugnai sulle rive ferraresi del fiume Po, sullo sfondo di uno scenario storico-sociale più che centenario che va dall'epoca napoleonica alla prima guerra mondiale.





LETTERATURA (2)


- **Cesare Zavattini** (Luzzara, 20 settembre 1902 – Roma, 13 ottobre 1989).
- Sceneggiatore, giornalista, commediografo, uno dei maggiori esponenti del neorealismo cinematografico.
- Zavattini ebbe successo anche come poeta. Una citazione particolare va al poemetto **Toni**, sull'infelice pittore "naif" **Antonio Ligabue** e alla serie di poesie scritte nel dialetto della sua terra, pubblicate col titolo **Stricarm' in d'na parola** (Stringermi in una parola), un libro che Pasolini definì "bello in assoluto", uscito a Milano, nel 1973.
- **Gianni Celati** (Sondrio, 1937)
- scrittore, traduttore e critico letterario italiano, trascorse l'infanzia e l'adolescenza in provincia di Ferrara.
- Ispirato da quei luoghi, scrisse nel 1988 "Verso la foce" (1988), una sorta di diario tenuto dallo scrittore durante quattro viaggi attraverso la valle del fiume Po.
- Nel 2003 Gianni Celati è protagonista del film documentario *Mondonuovo* del regista Davide Ferrario, girato attraverso i luoghi dell'infanzia dello scrittore, in un percorso che costeggia il fiume Po, dalla provincia di Reggio Emilia alla foce.





CINEMA E TELEVISIONE (1)

- **Mario Soldati** (Torino, 17 novembre 1906 – Tellaro, 19 giugno 1999)
 - Scrittore, regista e sceneggiatore.
 - Nel 1956 fu ideatore, regista e conduttore dell'inchiesta televisiva **'Viaggio lungo la Valle del Po'**, una delle trasmissioni più originali della TV degli inizi, considerata un documento d'importanza antropologica.
 - Con il Soldati del **'Viaggio sul Po'** nacque in Italia la figura del giornalista enogastronomico. Proprio nel corso di quella trasmissione stabilì un forte e duraturo legame con i luoghi del Po e con la provincia di Ferrara, nella quale si era già recato in precedenza per girare a Comacchio **"La donna del fiume"** con Sofia Loren, e con le specialità gastronomiche di quella terra.
 - Dopo le anguille della **"Donna del fiume"** scoprì la salama da sugo, sulla quale scrisse un famoso elogio.
 - Con uno sguardo sempre attento all'identità italiana il suo viaggiare nel paese confluì nel libro **'Vino al Vino'** considerato da alcuni uno dei più bei viaggi in Italia mai scritti.
- **Michelangelo Antonioni** (Ferrara, 29 settembre 1912 – Roma, 30 luglio 2007)
 - E' considerato uno dei più grandi autori della storia del cinema.
 - Proprio al Po e alla sua gente dedicò il suo primo cortometraggio **"Gente del Po"**, un documentario che mostra la dura vita degli abitanti di Porto Tolle.





CINEMA E TELEVISIONE (2)




- Giuseppe Bertolucci (Parma, 27 febbraio 1947).
- Sceneggiatore e regista, fratello del celebre Bernardo.
- Attualmente impegnato nella regia di "Un paese chiamato Po", un film documentario in sei puntate che racconta il fiume e la sua gente



UN PAESE CHIAMATO PO

- In onda su Rai 2 a partire da martedì 13 gennaio alle 23.20, conduce **Edmondo Berselli**.
- Un viaggio nello stile di Mario Soldati che ci racconta attraverso testimonianze, riprese e interviste storie di città, piccoli borghi gente comune e uomini pubblici.
- Più di 2000 ore di repertorio totale esaminato da teche Rai e altre fonti.
- 15 ore di repertorio lavorato a puntata.
- 60 ore di montaggio a puntata.
- Le riprese si sono svolte in 41 località dislocate nelle 4 regioni percorse dal fiume .
- Sono stati percorsi 5000 chilometri (di cui 500 di argini o sul fiume) in 60 giorni.
- Sono state realizzate 70 interviste nelle varie location.
- Dalla sorgente al delta, dal Piemonte al Veneto, attraverso la Lombardia e l'Emilia Romagna, la storia di un grande fiume e della gente famosa e non che sulle sue sponde è nata e vissuta.



MUSICA

- **Giuseppe Verdi** (Roncole Verdi, 10 ottobre 1813 – Milano, 27 gennaio 1901).
- Il più grande operista italiano del suo tempo
- Nel maggio del 1848 acquistò dai signori Merli la villa di Sant'Agata, nella frazione di Villanova sull'Arda (provincia di Piacenza), dove diventò anche consigliere comunale.
- Qui, dopo anni di viaggi intensi, si ritirò a vita privata per dedicarsi ad un'altra sua grande passione: la campagna.
- La villa è diventata ormai una tappa imprescindibile per i turisti che vogliono conoscere la terra nativa del famoso compositore.



2 musei in provincia di Parma e Piacenza (cfr. slides precedenti)

- **Antonio Stradivari** (Cremona, 1644 - Cremona, 18 dicembre 1737).
- Celebre liutaio.
- Nel 1680 Stradivari aprì la propria bottega in Piazza San Domenico, nella sua Cremona, dove costruì la maggior parte dei suoi strumenti, con l'aiuto dei figli Francesco ed Omobono.
- Si ritiene che i suoi migliori strumenti furono costruiti dal 1698 al 1730, raggiungendo l'apice della manifattura nel quinquennio tra il 1725 ed il 1730.
- Oltre ai violini, Stradivari creò anche arpe, chitarre, viole, violoncelli, liuti e tiorbe, si stima oltre 1100 strumenti musicali in tutto. Circa 650 di questi strumenti sono ancora esistenti.





Fonte: Autorità di Bacino del Fiume Po

4. Sviluppo turistico del Po

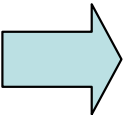
- *Cronologia e tappe fondamentali delle iniziative pubbliche*
- *Case study: Il sistema turistico Po di Lombardia*



Cronologia e tappe fondamentali delle iniziative pubbliche 1999-2008 (a)

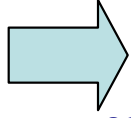
- *Negli ultimi anni il fiume è stato oggetto di numerosi interventi e politiche e protagonista di un numero crescente di iniziative molto eterogenee, promosse da Regioni, Province e Comuni singolarmente o in modo associato, Parchi fluviali, Gruppi di azione locale, Associazioni, partenariati locali, imprenditori privati.*
- *Tali iniziative (oltre 230) sono state censite nell'ambito del Protocollo d'intesa per la tutela e la valorizzazione del territorio e la promozione della sicurezza delle popolazioni della valle del Po. Richiamiamo le più rilevanti.*

- **1999 → Accordo quadro per il programma di valorizzazione del fiume Po**
 - Siglato dalle Province del Po, le Regioni Emilia-Romagna, Lombardia, Piemonte e Veneto, il Ministero dell'Industria, Commercio ed Artigianato, il Dipartimento del Turismo della Presidenza del Consiglio dei Ministri per condividere, attivare e sostenere una progettazione complessiva tesa a
 - valorizzare il patrimonio storico-artistico, architettonico ed ambientale dei territori rivieraschi
 - identificare interventi per la definizione dell'offerta di servizi turistici adeguati agli standard internazionali di funzionalità
 - costruire un'immagine forte di "marca" del fiume Po.
 - Soggetto attuatore dell'accordo è la Consulta delle Province del Po, nata nel 1993, a conclusione della convention "Po, Adige, Arno e Tevere. Le province ed il futuro dei grandi fiumi", che ha posto le basi per una profonda riforma della legislazione italiana in tema di gestione dei fiumi con l'istituzione dell'Autorità di bacino.
- **2002 → Po, fiume d'Europa**
 - Programma speciale istituito dalla Regione Emilia-Romagna coinvolgendo le Province di Parma, Piacenza, Reggio Emilia e 24 Comuni in gran parte rivieraschi, articolato in quattro azioni progettuali con una dotazione di oltre 14 milioni di euro di finanziamenti pubblici, con il fine di
 - favorire, attraverso un piano di opere pubbliche, la fruibilità delle emergenze naturalistiche e storico testimoniali;
 - migliorare le condizioni ecologiche dei principali ambienti di valore naturalistico e incrementarne la naturalità diffusa;
 - favorire azioni innovative di sviluppo dell'offerta turistica;
 - produrre azioni di sistema di promozione dei centri storici;
 - favorire azioni di rafforzamento del sistema agroalimentare.
- **2003 → progetto interregionale Valorizzazione turistica del fiume Po (ai sensi della legge 135/01)**
 - Siglato dalle Regioni Emilia Romagna (capofila), Lombardia, Piemonte, Veneto, prevede l'attuazione nei territori rivieraschi di una serie di interventi coordinati di tipo infrastrutturale (sentieristica, piste ciclabili, punti d'approdo, ricettività sociale ecc.) e di promozione/divulgazione (manifestazioni, pubblicazioni ecc.) finalizzati alla valorizzazione territoriale del fiume Po, secondo principi di sostenibilità e di integrazione delle risorse naturali e antropiche presenti.

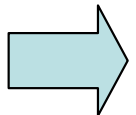




Cronologia e tappe fondamentali delle iniziative pubbliche 1999-2008 (b)

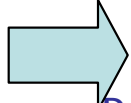


- **2004 → Sistema Turistico Po di Lombardia** (*vedi slides successive per approfondimenti*)
 - Convenzione sottoscritta tra le Province di Pavia, Lodi, Cremona e Mantova per la nascita di un sistema turistico locale ai sensi della legge regionale 8/04, finalizzato alla elaborazione ed attuazione congiunta di programmi, progetti di promozione integrata e di sviluppo turistico del territorio, con il coinvolgimento di altri soggetti pubblici e privati. Vengono proposti quattro percorsi progettuali:
 - progetti di promocomunicazione per aumentare la notorietà turistica del sistema locale e l'interesse della domanda finale, degli operatori turistici e dei media;
 - progetti di integrazione e messa in rete per elevare l'attrattività del prodotto turistico locale;
 - progetti di completamento rispetto agli interventi già in corso o realizzati per uniformarli al nascente sistema;
 - progetti trasversali per promuovere la cultura dell'ospitalità e la professionalità degli operatori e la qualità dei servizi offerti.
- **2004 → Laboratorio RIVAdiPO** (*Risoluzioni Indicazioni Verifiche Applicazioni Divulgazione Procedure Organizzazione*)
 - Nasce su iniziativa dell'Autorità di bacino del fiume Po e di Acqua Benessere Sicurezza (associazione di comuni, enti e privati cittadini per la messa in sicurezza del territorio fluviale) con l'intenzione di promuovere azioni integrate per la sicurezza e la valorizzazione della Media Valle del Po. Si tratta di un territorio che si estende per circa 150 chilometri attraversando 6 Province (da monte: Alessandria, Pavia, Piacenza, Lodi, Parma e Cremona).
 - Partecipano al Laboratorio anche 93 Comuni del medio Po, il Parco fluviale del Po e dell'Orba, l'Università Cattolica del Sacro Cuore di Piacenza, l'Università degli Studi di Parma e l'Università del Piemonte Orientale di Alessandria.
 - L'approccio privilegia il sostegno alla partecipazione, al coinvolgimento e alla collaborazione dei soggetti pubblici e privati locali come espressione delle esigenze del territorio e dei bisogni della popolazione.
- **2005 → Progetto BLUe (Build river landscape across United Europe) (Interreg III B MEDOCC)**
 - BLUe, "Costruire paesaggi fluviali attraverso l'Europa Unita", è un progetto comunitario che coinvolge la Regione Lombardia (capofila), la Regione Emilia-Romagna, l'Istituto per i beni architettonici e naturali della Regione Emilia-Romagna, la Regione Piemonte, la Provincia di Piacenza - Consulta del Po, i consorzi Alba-Ter e del Parco Fluviale del Llobregat (Catalogna), la Municipalidad de Vila Real de Santo Antonio (Portogallo) e la Prefettura di Pieria (Grecia). Obiettivi del progetto:
 - tutelare e valorizzare le risorse culturali e naturali dell'ambiente fluviale favorendo lo sviluppo di un turismo sostenibile, fortemente legato al territorio e alla dimensione locale;
 - creare una rete europea di sistemi turistici fluviali "alternativi" (culturali, didattici, ciclopedonali, enogastronomici) attraverso interventi di recupero paesaggistico rispettosi dell'ambiente e della specificità dei luoghi.
 - costruire e rafforzare la rete degli operatori del bacino fluviale.





Cronologia e tappe fondamentali delle iniziative pubbliche 1999-2008 (c)



- Dal 2005 a oggi (*attività in corso*) → Progetto Strategico Speciale “Valle del Fiume Po”
 - Alla base l'esigenza di considerare il Po come sistema: l'esperienza ha dimostrato che interventi sul fiume non progettati all'interno di un quadro organico che comprenda l'intera asta fluviale, possono risultare inutili o addirittura dannosi rispetto all'equilibrio generale.
 - Il 27 maggio 2005 le 13 Province rivierasche del Po e l'Autorità di bacino sottoscrivono il *Protocollo d'intesa per la tutela e la valorizzazione del territorio e la promozione della sicurezza delle popolazioni della valle del Po*. L'impegno è definire un programma di azioni finalizzate a migliorare le condizioni di sicurezza, incentivare le attività di tutela, manutenzione e monitoraggio delle fasce fluviali, incentivare la fruizione delle risorse ambientali e storico-culturali, promuovere l'immagine del Po e del turismo fluviale, sostenere attività ecocompatibili e di educazione ambientale.
 - Nel novembre 2006 viene redatta la prima bozza di programma. Nel 2007 viene redatto il Master Plan contenente:
 - 1. Scenario strategico del Sistema Po, quale riferimento e prefigurazione del futuro assetto territoriale del Po;
 - 2. Programma di Azioni per la valorizzazione del capitale umano, naturale e culturale delle terre del Po” che propone la sistematizzazione delle diverse politiche e iniziative interessanti l'ambito fluviale.
 - La Bozza di Master Plan viene presentata e discussa nel 4° Congresso nazionale del Po (Piacenza, 23-24 Novembre 2007). Il Progetto per la sua configurazione generale e operativa risponde alle seguenti caratteristiche:
 - a) rientra nella strategia del Quadro Strategico Nazionale 2007-2013 per ambiti tematici (principalmente, Priorità 3 - Uso sostenibile ed efficiente delle risorse naturali e Priorità 5 -Valorizzazione delle risorse naturali e culturali per l'attrattività e lo sviluppo) e interseca, in parte, altre Priorità del Quadro;
 - b) riguarda un ambito sovregionale con rilievo strategico nazionale, coinvolge un territorio ampio con l'Autorità di Bacino quale unico soggetto istituzionale.
 - La Delibera del CIPE del 21 dicembre 2007 di attuazione del QSN 2007- 2013 apporva il Progetto Strategico Speciale “Valle del Fiume Po” e gli assegna una dotazione finanziaria di *180 milioni di euro* a valere sulle risorse FAS (Fondo Aree Sottoutilizzate). Sono previste quattro linee di azione:
 1. riassetto idraulico, aumento della capacità di laminazione nelle fasce fluviali e ricostruzione morfologica dell'alveo di piena (81 milioni di euro) ;
 2. conservazione dell'integrità ecologica della fascia fluviale e della risorsa idrica del Po (47 milioni di euro);
 3. **sistema della fruizione e dell'offerta culturale e turistica (39 milioni di euro);**
 4. sistema della governance e delle reti immateriali per la conoscenza, formazione e partecipazione (8 milioni di euro).



Case study

Il Sistema Turistico Po di Lombardia (a)

www.podilombardia.it

- Il 9 Febbraio 2004 le quattro province lombarde di Pavia, Lodi, Cremona e Mantova sottoscrivono una convenzione per definire progetti di promozione integrata e di sviluppo turistico dei territori rientranti nella fascia lombarda del fiume Po.
- Nasce così il Sistema Turistico Po di Lombardia, primo sistema ad ottenere il riconoscimento da parte della Regione Lombardia attraverso l'approvazione del Programma di Sviluppo Turistico (Agosto 2005).
- Obiettivi principali del Sistema Turistico sono:
 - sviluppo di nuove potenzialità turistiche,
 - crescita della qualità dei prodotti turistici e offerta di nuovi prodotti,
 - integrazione tra differenti tipologie di turismo, anche al fine della sua destagionalizzazione,
 - crescita della professionalità degli operatori e sviluppo delle competenze manageriali,
 - promozione e attività di marketing.
- Numerose iniziative hanno caratterizzato l'attività del Sistema Po di Lombardia:
 - partecipazione congiunta a fiere e manifestazione a carattere nazionale ed internazionale,
 - organizzazione di educational tours per operatori e giornalisti,
 - realizzazione di materiale promozionale,
 - elaborazione di progetti integrati che prevedono l'adeguamento e la valorizzazione di una rete ciclabile che congiunga Pavia a Mantova
 - recupero degli argini dei fiumi,
 - potenziamento ai fini turistici della navigazione fluviale,
 - promozione delle infinite realtà culturali, storico-artistiche di rilievo unitamente all'enogastronomia, ai parchi e alle riserve naturalistiche.
- Quasi 18 milioni di euro l'ammontare degli investimenti del Sistema Turistico dal 2004 al 2007, con un passaggio da 56 alle attuali 259 adesioni tra soggetti pubblici e privati



Sistema Turistico
Po di Lombardia:

- Provincia di Pavia
- Provincia di Lodi
- Provincia di Cremona
- Provincia di Mantova



Adesioni al Sistema Turistico

	Province CCIAA	Comuni	Enti Associazioni	Privati	Totale
PAVIA	2	51	22	18	93
LODI	2	19	6	6	33
CREMONA	2	45	13	9	69
MANTOVA	2	31	13	18	64
Totale	8	146	54	51	259

Alcuni risultati sul fronte turistico 2003-2007 (fonte STL)

- crescita del 40% dell'offerta ricettiva (posti letto), determinata soprattutto dalle strutture extra-alberghiere,
- crescita di oltre 33% delle presenze turistiche (da 1,4 milioni del 2003 a 1,7 del 2007)



Case study

Il Sistema Turistico Po di Lombardia (b)

www.podilombardia.it



GOVERNANCE

- Il compito di coordinare programma e progetti correlati è in capo al Coordinamento degli Assessori Provinciali al Turismo, presieduto a rotazione alla Provincia che assicura il ruolo di capofila.
- L'attuazione delle decisioni è affidata al Gruppo tecnico comprendente i referenti del Servizio Turismo di ogni singola Provincia, integrato da un Coordinatore incaricato.
- La sede operativa del ST Po di Lombardia è oggi a Cremona.
- Dal febbraio 2007 sono operativi i Tavoli territoriali istituiti presso ogni provincia per raccordare gli aderenti al Sistema con il Servizio Turismo della Provincia di appartenenza e per coinvolgerli nella individuazione e definizione delle strategie di sviluppo.
- Sempre nel febbraio 2007 sono stati attivati anche i Tavoli tematici che hanno contribuito ad approfondire la qualità e l'operatività dei progetti di Sistema affidandone la gestione a tecnici qualificati delle singole Province. Questi i temi individuati:
 - Navigazione fluviale
 - Ciclovie
 - Portale
 - Congressuale
 - Terme
 - Camere di Commercio e Parchi

Adesioni al Sistema Turistico

	Province CCIAA	Comuni	Enti Associazioni	Privati	Totale
PAVIA	2	51	22	18	93
LODI	2	19	6	6	33
CREMONA	2	45	13	9	69
MANTOVA	2	31	13	18	64
Totale	8	146	54	51	259





Case study

Il Sistema Turistico Po di Lombardia (c)

www.podilombardia.it

- Recentemente il Sistema Turistico Po di Lombardia ha approvato il nuovo **Piano di Sviluppo 2009-2011**
 - Il Programma rappresenta la progettualità del Sistema, che i soggetti aderenti intendono portare avanti assieme, in una logica di rete.
 - Il Piano descrive in tutto 271 progetti così suddivisi
 - **83 PROGETTI DI TURISMO SOSTENIBILE**
 - 57 di Cicloturismo
 - Ciclovia del Po
 - Itinerari interregionali e interprovinciali
 - Bike sharing
 - Itinerari provinciali
 - 26 relativi a Parchi e Ecomusei
 - **76 PROGETTI DI INTEGRAZIONE E DI RETE**
 - 6 Vie del Gusto
 - 39 progetti su turismo fluviale, intermodalità, Culture e identità del fiume
 - Navigazione fluviale
 - Fruizione del fiume
 - Intermodalità e completamento rete attracchi
 - Altri progetti per lo sviluppo della navigazione e la fruizione dei fiumi
 - 31 percorsi dei Borghi storici
 - **44 PROGETTI DI PRODOTTI D'AREA E TEMATICI**
 - Territoriali : Città d'Arte, Città Murate e Castellate , Colline Moreniche, Gli Oltrepo Lomellina
 - Itinerari tematici
 - Terme e Turismo Congressuale
 - Distretto della musica
 - **59 PROGETTI DI MARKETING**
 - Piano fiere, Calendario eventi, Materiale promozionale generale, Work shop, Eductour, Formazione, Web marketing, Portale
 - Marketing territoriale e marketing interno, Accoglienza e ricettività turistica, Marchi di qualità
 - **PROGETTO DI OSSERVATORIO TURISTICO E MONITORAGGIO**
-
- Investimento complessivo nel triennio 2009 – 2011 pari a **147,8 milioni di euro**





5. Vacanze sul Po: cosa trova il turista sul web

La promozione del Po nei portali istituzionali di Province e Regioni rivierasche

Mi chiamo Marco ... test di "trovabilità"



La promozione del Po nei portali istituzionali di Province e Regioni rivierasche





Regione Piemonte →

www.torinopiupiemonte.com

it | en | fr | de | ch | ru

SCEGLI IL TUO PACCHETTO VACANZA!

Torino + Piemonte
Passion and more

- MONTAGNA IN ESTATE
- RELAX E BENESSERE
- VINI E BUON MANGIARE
- TUTTO BIKE
- GOLF
- MONTAGNA E NEVE
- PESCA
- SPOSARSI IN PIEMONTE

Home | Enogastronomia | Arte/Cultura | Sport/Natura | Shopping | Dove dormire | Info/Contatti

150^o 1861 - 2011
Happy Birthday Italia!
Italia Centro Cinquantesimo

CERCA NEL SITO

CERCA

IN PRIMO PIANO

MAGICO CARNEVALE A IVREA
Quattro giorni per festeggiare il Carnevale nella storica città di Ivrea a € 320

LE "PERLE" DEL PIEMONTE
È online il nuovo portale turistico europeo sulle "perle" del Piemonte e d'Europa

WEEKEND A PARTIRE DA 119 €
Le migliori offerte per indimenticabili soggiorni sulla neve

HOTEL "ECOLABEL"
Piemonte al secondo posto in Europa per le strutture ricettive "ecologiche"

TORINO, ECCO IL CINEPORTO
Laboratori di scenografia, sartorie e sale casting per la "casa dei produttori".

UN PO DI TURISMO
Quattro regioni valorizzano il fiume e le potenzialità delle terre che attraversa

NUMERO VERDE
numero verde Piemonte
Numero Verde
800.329329

COME ARRIVARE

MYTORINOPIEMONTE

Email

Password

Invia

Registrati
Recupera Password

BOLLETTINO NEVE

Guarda il Bollettino Neve delle località sciistiche del Piemonte!

Clicca qui

DIMORE STORICHE

Residenze Reali e Dimore Storiche Piemontesi

METEO

Home | Enogastronomia | Arte/Cultura | Sport/Natura | Shopping | Dove dormire | Info/Contatti

MYTORINOPIEMONTE

NOTIZIE > Un Po di turismo

150^o 1861 - 2011
Happy Birthday Italia!
Italia Centro Cinquantesimo

CERCA NEL SITO

CERCA

UN PO DI TURISMO

Con 650 km di lunghezza, il Po rappresenta una risorsa turistica che può contribuire a valorizzare il patrimonio di bellezze storiche e culturali dei territori che attraversa. Lo hanno compreso le quattro regioni attraversate dal "Grande Fiume": Piemonte (Province di Cuneo, Torino, Vercelli e Alessandria), Emilia Romagna (Province di Piacenza, Parma, Reggio Emilia e Ferrara), Lombardia (Province di Cremona, Mantova, Pavia e Lodi) e Veneto (Provincia di Rovigo), che si sono poste come obiettivo prioritario di dare vita al progetto interregionale "Valorizzazione Turistica del Fiume Po": tra le iniziative, anche la Ciclovia del Po.

NUMERO VERDE
numero verde Piemonte
Numero Verde
800.329329

www.popiemonte.it

BOLLETTINO NEVE

Guarda il Bollettino Neve delle località sciistiche del Piemonte!

Clicca qui

DIMORE STORICHE

Consulenti di Direzione



Regione Piemonte →

www.popiemonte.it

PO^P
PO^{PIEMONTE}

*Un emozionante viaggio
nei Parchi fluviali del Po*

Enti Parco
Confluenze e...
Città
Video

Il fiume

REGIONE PIEMONTE

Contatti
Credits
Links

PARCO FLUVIALE DEL PO TORINESE
PARCO FLUVIALE DEL PO VERCELLESE ALESSANDRINO
PARCO DEL PO CUNEESE

LEGENDA

- Riserve naturali Aree attrezzate S.I.C.
- Cultura e tradizione
- Ambiente
- Enogastronomia
- Città

Scala: 1/95.000
NASCONDI

I Parchi

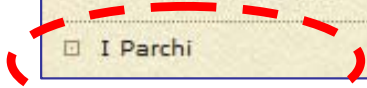
PARCO DEL PO CUNEESE
PARCO FLUVIALE DEL PO TORINESE
PARCO FLUVIALE DEL PO VERCELLESE ALESSANDRINO



Provincia di Cuneo →

<http://turismo.provincia.cuneo.it/>

- L'Ambiente Naturale
- Le Montagne
- Le Colline
- La Pianura
- Le Acque
- Il Clima
- Le Grotte Turistiche
- I Parchi



PARCO DEL PO CUNEESE

Il [Parco del Po Cuneese](#) comprende i primi 60 chilometri del fiume Po, dalle sorgenti, nel comune di Crissolo, al confine con la provincia di Torino, nel comune di Casalgrasso. È questo lo spazio necessario perché il principale corso d'acqua italiano si trasformi da effervescente torrente alpino a placido fiume. Il sistema delle aree protette della fascia fluviale del Po è una particolare forma di tutela, composta da un'ampia zona di salvaguardia, nella quale sono inserite riserve naturali, tra cui quella di Pian del Re, dove la ricchezza d'acqua e la particolare morfologia del terreno hanno dato origine a una torbiera. Tra le specie presenti spiccano i "relicti" di flora glaciale, quali lo *Juncus triglumis* e il *Trichophorum pumilium*.

Visita anche:

- [Link Parchi del Cuneese](#)

The screenshot shows the website's interface. At the top, there's a navigation bar with the title 'Turismo' and a sub-header 'IN PROVINCIA DI CUNEO'. Below this is a menu with various categories, each with a small icon and a red dashed oval highlighting it: 'TURISMO E CULTURA', 'Eventi e Manifestazioni', 'Webcam', 'Meteo', 'Archivio Fotografico', 'Agenzie Enti e Consorzi Turistici', '7 Itinerari in Provincia di Cuneo', 'Territorio e Cultura Occitana', 'Enogastronomia', 'Chiese, Castelli e Musei', 'L'Ambiente Naturale', and 'La Cultura Popolare'. The main content area is titled 'TURISMO E CULTURA' and contains several sections: 'In questa sezione troverete le principali informazioni sui servizi Internet per i Turisti presenti in provincia di Cuneo.', 'Archivio Fotografico' (with a sub-section '7 Itinerari in provincia di Cuneo'), and 'Agenzie Enti e Consorzi Turistici'. The footer includes a copyright notice '© Studio'.



Provincia di Torino → www.turismotorino.org

Torino in & around

Benvenuti nel sito di Turismo Torino e Provincia, l'Agenzia di Accoglienza e Promozione Turistica del Territorio della Provincia di Torino.

Stiamo lavorando per realizzare il nuovo portale, ricco di informazioni e di servizi utili. Intanto, per scoprire le straordinarie bellezze delle nostre terre, scegli una meta, clicca e lasciati sorprendere!

Welcome to the website of Turismo Torino e Provincia, Turin Tourist Board.

We are working to create the new portal, rich in useful information and services. Meanwhile, to discover the extraordinary beauty of this land, simply choose a destination, click and wait to be surprised!

Bienvenue sur le site de Turismo Torino e Provincia, l'Agence Départementale de Turin pour l'Accueil et la Promotion Touristique.

Nous sommes en train de réaliser le nouveau portail, riche en informations et en services utiles. En attendant, pour découvrir les extraordinaires beautés de notre territoire, choisissez une destination, cliquez et laissez-vous surprendre!

[Torino](#) | [Montagne Olimpiche Val Susa e Pinerolo](#) | [Canavese e Valli di Lanzo](#)

Your guide to European cities official tourist pages / Ihr Guide zu den offiziellen Städte - Websites in Europe

European cities






Canavese e Valli di Lanzo

Home Page | Chi siamo | Uffici | Scrivici | Links




- Arte e Cultura**
 - Castelli
 - Chiese
 - Musei
 - Siti Storici
- Natura e Sport**
 - Parchi
 - Valli
 - Montagna
 - Invernale
 - Montagna Estiva
 - Anfiteatro
 - Morenico di Ivrea

Generale | Arrivare | Dormire | Mangiare | Approfondimento

Natura e sport > Parchi e Riserve Naturali

Parco Fluviale del Po Torinese

Località: Chivassese

Informazioni: Parco Fluviale del Po Torinese, tel. 011 642831 - fax 011 643218

E-Mail: parcopoto@inrete.it

Sito web: <http://www.parcopotorinese.it>

Il territorio di un fiume che attraversa grandi centri urbani è molto lontano dallo stereotipo del "Parco Naturale" che ci rimanda ai grandi boschi, alle bianche cime, ai branchi di animali selvatici. La sua istituzione ad area protetta nasce dalla volontà di migliorare un ambiente afflitto dall'urbanizzazione selvaggia, dalla cementificazione delle sponde, dall'inquinamento idrico, dai dissesti legati alle attività estrattive. I fiumi dell'area torinese sono però anche i luoghi della natura, di paesaggi fluviali emozionanti, corridoi per la migrazione dell'avifauna, dove restano ancora le testimonianze della storia che ha legato l'uomo al fiume. Per garantire che questo patrimonio non venga disperso è nato il Parco del Po.

Per rimanere in tema

Nei dintorni

Links



Storico Carnevale di Ivrea

202ª edizione

21.22.23.24 febbraio 2009

Prenota la tua visita guidata!




Turismobambino
CANAVESE E VALLI DI LANZO

TREKKING IN CITTA'
CANAVESE VALLI DI LANZO

Ivrea Lanzo Torinese Chivasso Ciriè


ANFITEATRO MORENICO DI IVREA


INFONEVE
Provincia di Torino

Alpi

Andrate







Provincia di Vercelli → www.dalrisoalrosa.it

IL PORTALE TURISTICO DELLA PROVINCIA DI VERCELLI



DAL RISO
AL ROSA

PROVINCIA DI VERCELLI

Home
Chi siamo
Presentazione
Storia e Arte
Natura
Prodotti Tipici
I Comuni

Categorie

News

Eventi

Iniziative

Comuni

Servizi

Dove dormire

Dove mangiare

Agenzie di viaggi

Itinerari

Culturali

Naturalistici

Enogastronomici

Sportivi

Religiosi

Leggendari

Musei

Mappa



Strette gole e villaggi pittoreschi: la Val Mastallone

06 Dicembre 2007, 17:53 - in [Itinerari](#)



La valle del Mastallone, torrente che confluisce nel Sesia presso Varallo, è una delle più selvagge e pittoresche delle Alpi Pennine. Il paesaggio è assai vario: nella parte bassa è caratterizzato dalle profonde gole scavate dal torrente e dai suoi affluenti, mentre a quote più elevate si apre in ampi pianori circondati da boschi di abeti e faggi. [Continua a leggere »](#)

Comments Off

I tesori della Valgrande

05 Dicembre 2007, 16:08 - in [Naturalistici](#), [Itinerari](#)



Il Po da secoli è un elemento fondamentale della Pianura Padana: lungo il suo corso, dai primi insediamenti umani all'alba della storia, sono nati e si sono sviluppati centri abitati che si sono trasformati in grandi e moderne città, tra le più importanti della nazione; è stato, ed è ancora oggi, via di comunicazione e fonte di sostentamento per le popolazioni dell'Italia del Nord. [Continua a leggere »](#)

2 Commenti »

Immagini casuali




[guarda tutte le immagini](#)

Calendario articoli

Gennaio 2009

L	M	M	G	V	S	D
		1	2	3	4	
5	6	7	8	9	10	11
12	13	14	15	16	17	18
19	20	21	22	23	24	25
26	27	28	29	30	31	

[« Dic](#)

Ricerca

Tag Cloud

itinerario

In fondo alla home page



Provincia di Alessandria →

www.alexala.it

ATL alexala
AGENZIA TURISTICA LOCALE

ITALIANO | ENGLISH | DEUTSCH

- Alexala
- Alexala Informa
- Le Città della Provincia
- Accoglienza
- Agenzie di Viaggio
- Eventi e Manifestazioni
- Castelli e Musei
- Arte e Storia
- Terme e Benessere
- Ambiente e Sport
- Enogastronomia
- Itinerari
- Mappe
- Links
- Cerca nel Sito

t.o.c.t.o.c.
MONFERRATO LANGHE ROERO
TOUR OPERATOR CONFIDENTIAL

ATL ALEXALA
Agenzia di Accoglienza e
Promozione Turistica Locale
della Provincia di Alessandria
Piazza S.Maria di Castello 14
15100 Alessandria (Italy)
Segreteria: +39.0131.288095
Informazioni: +39.0131.220056
Fax: +39.0131.220546

EMAIL

REGIONE PIEMONTE

Torino + Piemonte
Passion and more

Novità!
New! Neu!

Die Bahn **DB**
AutoZug Terminal
in Alessandria
03/2008

alexala

Benvenuti in campagna!

Cascine Aperte.

www.sistemapiemonte.it

NOVITA' PER OPERATORI DEL RICETTIVO:
Turismo Arrivi e Presenze - Acquisizione on line
dei flussi turistici



Regione Lombardia →

www.turismo.regione.lombardia.it

Regione Lombardia
Turismo

Home English Taccuino Aggiungi al taccuino Cerca

- Lombardia in breve
- Aree Turistiche
- Eventi
- Itinerari
- Ospitalità
- Sedi Congressi - Fiere
- Salute e Benessere
- Sport e Tempo libero
- Enogastronomia
- Arte e Cultura
- Religione-Spiritualità
- Ambiente
- Informazioni
- Multimedia

SPECIALE MONTAGNA

Concediti più di una vacanza. Sei in Lombardia.

In volata sui percorsi del Giro d'Italia, o in mountain bike sui sentieri delle montagne: quest'anno immergiti nella magia della Lombardia. Oltre 2000 km di percorsi cicloturistici che attraversano paesaggi straordinari da vivere in bici e da esplorare anche su Internet. [VISUALIZZA I PERCORSI SU GOOGLE EARTH, SCARICA I ROAD BOOK E LE TRACCE PER IL GPS.](#)

[\[approfondisci\]](#)

Lombardia è... Speciale!

In questa sezione vi proponiamo alcuni speciali che vi aiuteranno a scoprire le bellezze di Lombardia

[\[approfondisci\]](#)

Bando Asse 4 - FESR POR Competitività 2007-2013

Tutela e valorizzazione del patrimonio naturale e culturale al fine della fruibilità turistica del territorio

[\[approfondisci\]](#)

ULTIME PAGINE VISTE

Home Page



Provincia di Pavia →

www.turismo.provincia.pv.it

Sistema Turistico Po di Lombardia

Definizione

Il Testo Unico delle leggi regionali in materia di turismo (L.R. n. 15/2007) definisce Sistema Turistico, l'insieme dei programmi, progetti e servizi orientati allo sviluppo turistico del territorio e all'offerta integrata di beni culturali, ambientali e di attrazioni turistiche, compresi i prodotti tipici della produzione e dell'enogastronomia locale.

Il sistema turistico opera per conseguire le seguenti finalità:

- > sviluppo di nuove potenzialità turistiche;
- > qualità dei prodotti turistici e offerta nuovi prodotti;
- > integrazione tra differenti tipologie di turismo ;
- > realizzazione di interventi infrastrutturali e di riqualificazione urbana del territorio;
- > sostegno dell'innovazione tecnologica;
- > crescita della professionalità degli operatori e sviluppo delle competenze manageriali;
- > promozione e attività di marketing.

Il Sistema Turistico Po di Lombardia

Il 9 Febbraio 2004 la Provincia di Pavia insieme alle Province di Lodi, Cremona e Mantova ha sottoscritto una convenzione finalizzata all'elaborazione congiunta di programmi, progetti di promozione integrata e di sviluppo turistico dei territori rientranti nella fascia lombarda del fiume Po.

Il Sistema Turistico Po di Lombardia è stato il primo sistema ad ottenere il riconoscimento da parte della Regione Lombardia attraverso l'approvazione del Programma di Sviluppo Turistico (Agosto 2005).

Numerose iniziative hanno caratterizzato l'attività del Sistema Po di Lombardia come la partecipazione congiunta a fiere e manifestazione a carattere nazionale ed internazionale, l'organizzazione di educational tours per operatori e giornalisti, la realizzazione di materiale promozionale, l'elaborazione di progetti integrati che prevedono l'adeguamento e la valorizzazione di una rete ciclabile che congiunga Pavia a Mantova, il recupero degli argini dei fiumi, il potenziamento ai fini turistici della navigazione fluviale, la promozione delle infinite realtà culturali, storico-artistiche di rilievo unitamente all'enogastronomia, ai parchi e alle riserve naturalistiche.



In fondo alla home page

Sei in: Homepage > Turismo e Attività Termali

Turismo e Attività Termali

- Pavia, una provincia da scoprire
- Terme e Benessere
- Comunicati e Rassegna stampa
- Progetti Integrati**
- Sistema Turistico Po di Lombardia
- Strutture Ricettive
- Agenzie di Viaggio e Turismo
- Professioni Turistiche
- Pro Loco
- Contributi e patrocinii
- Bandi

Cambia tema

Cerca argomento

Il territorio della provincia di Pavia è gradevole e accogliente. Ci sono tante cose belle e buone. Da vedere e da gustare. Le colline e il [vino dell'Oltrepò](#). Le [risaie della Lomellina](#). E i castelli un po' ovunque. E poi [Pavia](#) e la sua [Certosa](#), Sant'Agostino, l'[Università](#). [Piazza Ducale](#) e il Castello a Vigevano. E qui anche il [Mulino di Mora Bassa](#) con le macchine di Leonardo. Percorsi ciclopedonali, [Via Francigena](#) e [Via del Sale](#), in un paesaggio senza tempo. E tanti "tesori" nascosti, tutti da scoprire. A partire dalle [terme](#), centri di benessere. E per escursioni suggestive: la [Riserva del Monte Alpe](#), il [Giardino Alpino](#) di Pietra Corva, il Monte Penice ([sci alpino](#) e [sci d'erba](#)). In provincia di Pavia si sta bene. Ne sono prova il mangiar bene e il bere meglio, alla riscoperta di sapori dimenticati e di [tipicità gustose](#).

L'assessore
Renata Crotti

Dove siamo
Piazza Italia, 5
27100 Pavia

Apertura al pubblico
Lunedì - Mercoledì - Venerdì
Dalle 9.15 alle 12.00
Martedì - Giovedì
Dalle 9.15 alle 12.00
dalle 14.45 alle 16.30

Tel. 0382.597022
Fax 0382.597010

Scrivici

Informazioni Accoglienza Turistica
Pavia
Piazza Petrarca, 4
Lunedì-Venerdì
ore 8,30-12,30
ore 14,00-17,00
tel. 0382.597001
fax 0382.597.011

Salice Terme
Via Marconi, 20
da lunedì a mercoledì
9:00-12:30
14:00-17:30
da giovedì a sabato
9:00-12:30
14:00-18:00

le News

Arte, cucina e turismo
Il logo dell'artista pavese Marco Lodola per la Guida "Mangiare Bere Dormire"

Week-end in provincia
Guida al fine settimana: spettacoli, concerti, incontri, sagre, feste, mostre, cinema

Sciare in Oltrepò'
L'assessore Crotti: "Il turismo di montagna va rilanciato. Oltre ai turisti, famiglie e scuole il target da raggiungere"

Alla scoperta della provincia
Da Salice Terme itinerari di arte, storia, natura, benessere, serenità e genuinità

Arte in provincia
Alla scoperta di artisti, mostre e musei

Turismo lento
Idee progettuali per la creazione di una rete di

© St



(LINK DALLA) **Provincia di Pavia** →

<http://www.itinerandoinoltrepo.it/>

IL PROGETTO | I PARTNERS | LINK | BIBLIOGRAFIA E PUBBLICAZIONI EMAIL



inizia la tua scoperta dell'Alto Oltrepò Pavese...

cultura e storiaambienteproduzioni tipicheaccoglienzasport tempo libero



iscriviti alla newsletter "ITINERANDO IN OLTREPO" e-mail provincia seleziona

➤ RUOLO DELLA PROVINCIA DI PAVIA

Terre d'Oltrepò Per un turismo sostenibile e di qualità. 1° Circuito sperimentale. Per valorizzare e far scoprire il territorio oltrepadano [\[APPROFONDISCI\]](#)



➤ ALTO OLTREPO' PAVESE

L'Oltrepò è bello in tutti i mesi dell'anno! Esistono in Oltrepò e in particolare nell'Alto Oltrepò luoghi quasi magici... [\[APPROFONDISCI\]](#)



➤ MANIFESTAZIONI

Calendario delle manifestazioni del mese di DICEMBRE 2008. Scegli la tua destinazione iniziando dall'evento che più ti interessa. [\[VAI ALL'ELENCO\]](#)



➤ USI E COSTUMI DI UN TEMPO

Gli usi e i costumi sono la storia, l'anima del territorio che le generazioni si sono trasmesse nel tempo... [\[APPROFONDISCI\]](#)





➤ CARTA DELL'ACCOGLIENZA

La CARTA DELL'ACCOGLIENZA è il documento che le strutture, pubbliche e private, hanno accettato per offrire servizi di qualità. [\[APPROFONDISCI\]](#)



➤ EVENTI DELLE AZIENDE

Le offerte turistiche delle aziende del Circuito dell'Alto Oltrepò legate alle proposte aziendali... enogastronomia e tanto altro... [\[APPROFONDISCI\]](#)



➤ PROPOSTE TURISTICHE

Le proposte turistiche delle aziende del circuito abbinata alle manifestazioni locali dell'Alto Oltrepò... Natale e Capodanno... [\[APPROFONDISCI\]](#)



➤ PHOTO E VIDEO GALLERY

Le più belle foto... i più suggestivi video dell'Oltrepò Pavese proposti da ITINERANDO IN OLTREPO'... [\[APPROFONDISCI\]](#)



Provincia di Lodi →

www.turismo.provincia.lodi.it

Turismo Provincia di Lodi  Venerdì, 30 gennaio 2009 19:46 PROVINCIA DI LODI

Via Fanfulla, 14 - 26900 Lodi - Tel. 0371/442.711 - 442.713 - Fax 0371 442.363 - E-mail: turismo@provincia.lodi.it

Arte e Storia Itinerari Dove dormire Gastronomia Natura

✦ Ti trovi qui > HomePage

- Contattaci
- Chi siamo
- Info utili e servizi
- Newsletter
- Forum
- Turismo accessibile
- Pubblicazioni
- Meteo
- Mappe
- Links
- Photo gallery
- Mappa del sito

Benvenuto nel portale dedicato al turismo della Provincia di Lodi

stati generali dello Sport 

[Proposta di Protocollo d'Intesa per il sostegno all'attività sportiva tra la Provincia di Lodi, i Comuni della Provincia di Lodi, il CONI - Comitato Provinciale di Lodi e l'Ufficio Scolastico Provinciale. \(in formato doc\)](#)

Lausiadi 2009

[Indizione di una procedura per sponsorizzazione delle Lausiadi 2009 \(.pdf\)](#)

[Allegato A - Progetto di sponsorizzazione delle Lausiadi \(.zip\)](#)
[Allegato B - Istanza di partecipazione e contestuali dichiarazioni \(.pdf\)](#)
[Allegato C - Offerta sponsorizzazione \(.pdf\)](#)
[Allegato D - Bozza di contratto di sponsorizzazione \(.pdf\)](#)

Dalla Carta Costituzionale alla Cittadinanza attiva
 Ex Convento di San Domenico-Sala dei Comuni
 via Fanfulla, 12 - Lodi
Incontri dal 13/11/08 al 3/03/2009 - ore 20.45
[Scarica il programma \(in .txt\)](#)

Lunedì 2 febbraio 2009, ore 18
 Provincia di Lodi, Ex Convento S. Domenico
 Sala dei Comuni, V. Fanfulla 12, Lodi
Conversazione con LUCIO DALLA E MARCO ALEMANNI
 ingresso libero

Ricerca nel sito: 

Eventi in corso 

News e comunicati stampa 

Sport e tempo libero 

Idee vacanza 

L'occhio del turista 

Idee Vacanze

Pacchetti turistici



IL PIACERE DELLA SCOPERTA
 In bicicletta e in barca attraverso le provincie del Sistema Turistico "Po di Lombardia"

Pavia, Lodi, Cremona, Mantova alla scoperta slow di un territorio

Il territorio che raggruppa le quattro provincie del Sistema Turistico "Podi Lombardia" rappresenta più di un terzo dell'intera Regione.

Sono infatti 7857 Kmq, sui 23.859 Kmq della Lombardia, resi omogenei dalla ricchezza del patrimonio artistico dei capoluoghi, testimonianza di secoli di storia e di cultura, dal fascino tutto da scoprire passeggiando nei centri storici delle grandi e piccole città d'arte e respirando le magiche atmosfere che hanno ispirato poeti, scrittori, musicisti, pittori di ogni tempo e di ognifama.

Sotto l'aspetto ambientale le provincie di Pavia, Lodi, Cremona e Mantova sono il territorio della Lombardia che più si è preservato dagli effetti della grande industrializzazione del secolo scorso. Naturalmente legate al mondo agricolo, per quanto radicalmente trasformato, le quattro province continuano ad offrire quel



Provincia di Cremona → www.apcremona.it

AZIENDA DI PROMOZIONE TURISTICA DEL CREMONESE
 Piazza del Comune, 5 - 26100 Cremona - Tel. 0372/23233 - Fax 0372/534080

[CERCA](#) | [ENGLISH VERSION](#)

ci...CORDAI
Il lavoro degli artigiani cordai nella tradizione del cremonese

AGENDA DEL MESE

RI.....CORDAI
 IL LAVORO DEGLI ARTIGIANI CORDAI NELLA TRADIZIONE DEL CREMONESE - Mostra fotografica e documentaria - C/o il Museo Diotti - dal 29 novembre 2008 all' 8 febbraio 2009

[Clicca per approfondire](#)

◀ **gennaio 2009** ▶

do	lu	ma	me	gi	ve	sa
				1	2	3
4	5	6	7	8	9	10
11	12	13	14	15	16	17
18	19	20	21	22	23	24
25	26	27	28	29	30	31

freepress

Settimanale di informazione e servizi

oltre 2.000 annunci

CREMONA ONLINE

IL PORTALE DELLA CITTÀ DI CREMONA

RASSEGNA GASTRONOMICA

COLLEGAMENTI

FESTA DEL TORRONE

PRESS OFFICE

EVENTI

UTILITÀ

LINK

ARTE & LIUTERIA

Itinerari e mappe per scoprire l'arte e la tradizione musicale di Cremona e dintorni.

CULTURA & SPETTACOLO

Teatro, cinema e musica. Tutti i luoghi dell'arte e la realtà culturali del cremonese.

SPORT & SVAGO

Tra negozi, mercati e antiquariato senza dimenticare lo sport e il divertimento.

NATURA & NAVIGAZIONE

Luoghi di interesse naturalistico e la navigazione fluviale.

- Agenzie viaggio
- Associazioni
- Guide turistiche
- Numeri utili
- Uffici turistici
- Praloco
- Sedi espositive e sale congressi
- Ristoranti
- Taxi e noleggio

• **Luoghi interesse naturalistico**

Consorzio NAVIGARE L'ADDA
 PIZZIGHETTONO
 via Municipio, 10
 Tel. 0372 21529 - 347 0894663 sabato domenica e festivi - Fax 0372 568056
[Email](#) - [Sito](#)

• **Navigazione fluviale**

Tipo crociera

Crociere diurne e notturne sul fiume Adda nell'ambiente naturale del Parco Adda Sud. Possibilità di effettuare interessanti percorsi didattici culturali ed ambientali per associazioni, scuole, circoli e noleggio per matrimoni e convegni

NATURA & NAVIGAZIONE

Note

Navigazione turistica del fiume Adda (circa 20 km.) nel tratto Pizzighettone, Formigara, Camairago (Boscone), Gombito. Ogni sabato e domenica navigazione pubblica alle 14.30 e alle 16.00 senza prenotazione. Costo: € 6,00 a pax (da marzo ad ottobre)

<p>CROCIERANDO - Motonave Michelangelo GENOVA via Brigata Liguria 4 Tel. 199 120 130 - Fax 010 5731955 Email - Sito</p>	<p>Crociere a lungo raggio (da marzo ad ottobre) CREMONA-VENEZIA e/o VENEZIA-CREMONA con pernottamento a bordo</p>	
---	--	--

◀ indietro
▶ continua...



Provincia di Mantova →

www.turismo.mantova.it



Ricerca Contatti Come Arrivare Guide turistiche English

Home | Benvenuti | Rubriche | Crea il tuo viaggio | Cosa Fare | Vivere Mantova

Dimensione Carattere: A1A1A




Arte e Cultura



Natura



Enogastronomia



Sport e Benessere




Bimbi e scuola



Turismo Congressuale

Approfondimento



Ultimo aggiornamento: 16 novembre 2008

Navigazione sui fiumi Po e Mincio

Scoprire angoli di natura lungo il Mincio. Parco del Mincio: natura, cultura, arte, storia. >>>



Ultimo aggiornamento: 16 novembre 2008

A cavallo nelle campagne mantovane

Chi immagina le campagne di Mantova come un anonimo lembo di Pianura Padana, rimarrà stupito dalla mutevolezza del paesaggio che questo territorio può ... >>>

[Elenco completo >>>](#)

Home

Ricerca

Eventi | Alloggi | Risorse | Ristoranti

Categoria

Città

Data

dal 30/01/2009 al 05/02/2009

CERCA

Crea il tuo viaggio



Crea il tuo viaggio

Un viaggio racchiude in sé una miriade di immagini di emozioni di odori e di sapori indimenticabili. Attraverso quest'area sarà possibile organizzare il nostro viaggio in base alle nostre esigenze specifiche.

[ENTRA >>](#)

In primo piano



Top Mese all'aria aperta (gennaio 2009)

Ultimo aggiornamento: 30 gennaio 2009

Il ventaglio delle proposte che la città di Mantova ha in serbo per noi in questo mese di gennaio si compone di appuntamenti fieristici di grande richiamo >>>



Top Mese: Arte e Cultura (gennaio 09)

Ultimo aggiornamento: 30 gennaio 2009

Esposizioni, spettacoli e manifestazioni sia in città che in provincia rendono particolarmente intenso il mese di gennaio, >>>



Riflettori su "Art Attack"

Ultimo aggiornamento: 30 gennaio 2009

Il Palazzo di San Sebastiano – splendida teca di reperti che raccontano le fasi storiche attraversate dalla città di Mantova – ospita "Art Attack". >>>

[Elenco completo >>>](#)

Scelti da voi




Una provincia per due grandi formaggi

Ultimo aggiornamento: 30 gennaio 2009

Parmigiano Reggiano e Grana Padano, ecco due formaggi che sono gioielli di tradizione e gastronomia >>>

Itinerari



Intorri

La po

territ

segn

>>>



Mantova

Città antichissima che affonda le sue origini nell'età etrusca, ...

>>>



La fortuna risicola della campagna

Dal corso del Mincio al confine col Veneto, da ROVERBELLA a GOVERNOLO, ...

>>>

[Elenco completo >>>](#)

E-Commerce

Meteo



ST Po di Lombardia

www.podilombardia.it

Ricerca | Contatti | Come Arrivare | Guide turistiche | Agenzie Dimensione Carattere: A | A | A





TERRITORIO
Pavia Lodi Cremona Mantova

HOME | IL SISTEMA | RUBRICHE | CREA IL TUO VIAGGIO | OSPITALITÀ | COSA FARE


Cicloturismo


Enogastronomia


Navigazione fluviale


Arte e Cultura


Folklore


Terme e Congressi

Home

IN PRIMO PIANO



All'aria aperta in primavera a Pavia
Ultimo aggiornamento: 25 febbraio 2009
Con il mese di marzo tornano gli appuntamenti "all'aria aperta" in provincia di Pavia >>>



Partecipazione alla BIT 2009
Ultimo aggiornamento: 25 febbraio 2009
Partecipazione alla BIT 2009 >>>



Stage territoriale Slow Food in Lombardia
Ultimo aggiornamento: 25 febbraio 2009
Stage territoriale in Lombardia >>>



Mantova una provincia per tutti
Ultimo aggiornamento: 25 febbraio 2009
Pensare a una guida turistica che orienti le persone con disabilità motorie e sensoriali all'interno dei percorsi storici e >>>

[Elenco completo >>>](#)

Ricerca

Eventi | Alloggi | Risorse | Ristoranti

dal 25/02/2009 
 al 03/03/2009 

[CERCA](#)

I PIU' VISTI



Enogastronomia in provincia di Pavia
Ultimo aggiornamento: 25 febbraio 2009
La provincia di Pavia si assaggia, si gusta e si apprezza partendo proprio dalla tavola, attraverso le sue ricette più particolari >>>



Il Sistema alla BIT 2009
Ultimo aggiornamento: 24 febbraio 2009
Numerose le presenze di operatori che richiedono il territorio del sistema per visite individuali e di gruppi. >>>



Folklore nella provincia di Cremona
Ultimo aggiornamento: 25 febbraio 2009
Folklore nella provincia di Cremona >>>



Il sistema alla BIT 2009
Ultimo aggiornamento: 25 febbraio 2009
I pacchetti turistici edizione 2009 - 2010 >>>

[Elenco completo >>>](#)

Itinerari

Pavia, città d'arte
Adagata sulla riva sinistra del fiume Ticino, dove fu fondata oltre ... >>>

Senna Lodigiana, XXXIX Tappa della Via Francigena
Senna Lodigiana, località Corte S. Andrea, XXXIX Tappa della Via ... >>>

Cremona-Città Nova
Piazza Sant'Agata, rappresenta urbanisticamente il secondo nucleo della ... >>>

Da Sant'Angelo Lodigiano a Codogno, S. Cabrini
Sant'Angelo Lodigiano, Castiraga Vidardo, Livraga e Codogno, i luoghi di ... >>>

[Elenco completo >>>](#)






Crea il tuo viaggio



[CREA IL TUO ITINERARIO](#)

Sistema Turistico Po di Lombardia delle provincie di Pavia, Lodi, Cremona, Mantova. In collaborazione con:  Regione Lombardia



Regione Emilia-Romagna (1) → www.emiliaromagnaturismo.it/

emilia romagna
Benvenuti in **Emilia Romagna Turismo**
SITO UFFICIALE DI INFORMAZIONE TURISTICA

Il Cercaturismo ?
Inserisci una parola

Località | Trasporti | Dove dormire | Eventi e Proposte | **Itinerari** | Contatti

lunedì 2 febbraio 2009

Area operatori

A tema

Artigianato artistico di tradizione

Enogastronomia

Altri temi >>

Servizi

- Galleria fotografica
- Pubblicazioni
- Newsletter
- Meteo e Ambiente
- Link

Regione Emilia-Romagna

Arriva il Carnevale!

La festa più pazza dell'anno coinvolge un po' tutti, grandi e piccini, in un caleidoscopico carnet di iniziative con un seguito di sfilate, carri allegorici, frizzi e lazzi, balli in maschera, fantaveicoli in piazza e i suoi appuntamenti gastronomici.

100ANNIMARINETTI. "5 febbraio 1909-Bologna avanguardia futurista"

In occasione del centenario del Manifesto di Fondazione del Futurismo, una mostra rievoca fatti poco noti sul Futurismo a Bologna, dove germogliò in anticipo il seme del movimento.

Gruau e cent'anni di moda. Illustrare il Novecento

A Rimini, una mostra, un libro e una giornata di incontri rendono omaggio al famoso illustratore riminese, attivo dagli anni Venti agli anni Novanta del secolo scorso, nel centenario della nascita.

Babilonia

Il mercatino delle epoche è di nuovo in scena a Forlì con una vasta scelta di oggettistica d'epoca, complementi d'arredo, ma anche articoli particolari e curiosi, dall'antiquariato al modernariato.

Mongolfiere Innamorate

Torna a Carpiteti, nell'Appennino reggiano, il raduno internazionale di mongolfiere di San Valentino: un'occasione per esplorare il mondo dall'alto e festeggiare diversamente il giorno degli innamorati.

Costa adriatica

Appennino e Verde

Città d'arte

Terme

In corso

Carova, il suo tempo e il neoclassicismo

Ecco come divertirsi sulla neve




Cicloturismo in Provincia di Ferrara

Undici percorsi cicloturistici lungo l'argine del fiume Po, sulla costa ferrarese e corredati di mappe in formato pdf, dati gps e tracciati per Google Earth.



Regione Emilia-Romagna (2) → www.emiliaromagnaturismo.it/





Provincia di Parma → <http://turismo.parma.it>

La bassa e il Po [Vai alla mappa interattiva](#)

aims error '800a000b'

Division by zero

/portale/functions.inc, line 160

Tempo richiesto: Tre o quattro giorni

Mezzo: Automobile

Note: Un'ambientazione suggestiva è data dalla caratteristica nebbia che avvolge il territorio nel periodo invernale

La bassa e il Po

La **Bassa parmense** - la fertile pianura che segue il corso del **Po** - è luogo di atmosfere magiche. Come magico è il fiume che l'attraversa, da sempre punto di riferimento per queste terre e per i loro abitanti; placido ma anche imprevedibilmente feroce, gentile ma anche brutale, il Po riunisce in sé caratteristiche diverse, talvolta anche contrastanti: le stesse che permeano i melodrammi verdiani ma anche la gente - generosa e sanguigna - di queste zone. Zone prevalentemente agricole, nelle quali le attività principali ruotano attorno alla lavorazione della terra e delle carni suine: il maiale qui è assoluto protagonista della tavola (dai cotecchini alla spalla cotta, dai salami a "sua maestà" il *Culetello di Zibello*) e si affianca a una nutrita serie di altre delizie enogastronomiche.

Abbracciato dalle ovattate nebbie autunnali o fissato nel torrido sole dei mesi estivi, il paesaggio della Bassa ha il suo fascino maggiore in un'immobilità solo apparente. Esso è puntellato di tanti piccoli borghi ricchi di preziose testimonianze storico-artistiche: rocche che ospitarono i signori di un tempo (i Sanseverino a Colorno, i Sanvitale a Fontanellato, i Meli Lupi a Soragna, i Rossi a Roccabianca e a San Secondo e così via), antiche chiese, musei, collezioni le più diverse.

Colorno, con la meravigliosa reggia dove i duchi di Parma trascorrevano il tempo libero (oggi sede della Scuola Internazionale di Cucina Italiana - ALMA); **Soragna**, con la Rocca Meli Lupi; **Fontanellato**, con il castello che custodisce gli straordinari affreschi di Parmigianino nella sala di Diana e Atteone; **Fontevivo**, con l'imponente abbazia cistercense; **San Secondo**, con il castello dei Rossi; e poi **Roccabianca**, **Sissa**, **Coperchio** e altro ancora.

In questo itinerario:

- Fontevivo (0 km)
- Fontanellato (3 km)
- Soragna (8,5 km)
- Luoghi di Giovannino Guareschi (17,5 km)
- Roccabianca (36 km)
- Sissa (43 km)
- San Secondo Parmense (53 km)
- Colorno (69 km)

In questa pagina:

link utili

- Nolo Bike Parma**
- Appennino e Verde dell'Emilia-Romagna** sito ufficiale
- Strada del Culetello di Zibello** sito ufficiale

Gli eventi

- Chocolat il 5 febbraio San Secondo Parmense - Ore 20.30

portale parma è: [eventi.parma](#) [notizie.parma](#) [turismo.parma](#) [mappa](#) [filo diretto](#) [newsletter](#)

turismo.parma
portale turismo di Parma e provincia

cerca

informazioni generali **programmare il viaggio** **offerte e pacchetti** **Uffici turistici**

luoghi da visitare **cose da fare** **gli appuntamenti** **turismo congressuale**

Benvenuti

Parma e il suo territorio sono luoghi di bellezze artistiche naturalistiche e culla di grandi personaggi. Il luogo ideale per una visita breve e per lunghi soggiorni in tutte le stagioni. Parma offre strutture ricettive di

visita >>

Parma
Rocche e Castelli
Terme e benessere
Luoghi verdiani
La Bassa e il Po
Appennino
Via Francigena
I parchi
Vini e Sapori
Natura e Sport

Vai alla mappa interattiva

Consulta la mappa turistica della Provincia di Parma

Cerca tra i comuni:
Scegli un comune

Cerca un tema turistico:
Tutti i luoghi

Cerca >>

L'arte ai tempi del CORREGGIO.
dal **20 settembre 2008** al **3 maggio 2009.**
Itinerario tra i grandi cicli d'affresco nei castelli del parmense

Nolo Bike Parma
170 bici e 5 itinerari per scoprire la Bassa Parmense (da [eventi.parma](#))

Iscriviti alla newsletter
Iscriviti alla newsletter di Parma Turismi e sarai informato ogni settimana sugli eventi più importanti che si terranno a Parma e provincia

NeveNatura
Un inverno pieno di avventure, nei Parchi dell'Appennino

Luoghi di Giovannino Guareschi
Un itinerario d'autore tra luoghi, storie e suggestioni percorrendo la Bassa parmense

cerca le strutture ricettive

Tipologia:
Tutti

Comune:
Scegli un comune...

Cerca >>

agriturismo.parma »
Il portale degli agriturismi

turismo accessibile »
Il censimento delle strutture accessibili
4 luoghi da visitare con lo scooter gratuito

AGRITURISMI QUALITÀ PARMA
Le tradizioni più antiche le trovi su internet.

meteo 2/2/2009 T:-5°C vai >>

Sera in attesa di previsione

Notte in attesa di previsione

Mattino in attesa di previsione

Home / [Informazioni generali](#) / [Programmare il viaggio](#) / [Offerte e pacchetti](#) / [Luoghi da visitare](#) / [Cose da fare](#) / [Appuntamenti](#) [home](#)

web design LTT - Credits **i siti di portale.parma:** [notizie.parma](#) | [eventi.parma](#)
i servizi di portale.parma: [cerca delibere](#) | [cerca avvisi](#) | [cerca contatti](#) | [calendario degli eventi](#) | [filo diretto](#) | [newsletter](#)



Provincia di Piacenza → www.provincia.piacenza.it/turismo

- Scoprire il territorio
 - ▶ Localita'
 - ▶ Trasporti e collegamenti
 - ▶ Arte e cultura
 - ▶ Ambiente e natura
 - ▶ Parchi e riserve naturali
 - ▶ **Luoghi di interesse naturalistico**
 - ▶ Parchi urbani e orti botanici
 - ▶ Itinerari consigliati
- Eventi e proposte
- Divertimento e relax
- Ospitalita'
- Servizi

Luoghi di interesse naturalistico

Nome ▲ ▼	Località ▲ ▼
GROTTE DI VIGOLENO	VIGOLENO
IL PO A CALENDASCO	CALENDASCO
IL PO A CAORSO	CAORSO
IL PO A CASTEL SAN GIOVANNI	CASTEL SAN GIOVANNI
IL PO A CASTELVETRO PIACENTINO	CASTELVETRO PIACENTINO
IL PO A MONTICELLI D'ONGINA	MONTICELLI D'ONGINA
IL PO A PIACENZA	PIACENZA
IL PO A ROTTOFRENO	ROTOFRENO
IL PO A SARMATO	SARMATO
IL PO A VILLANOVA D'ARDA	VILLANOVA SULL'ARDA



Provincia di Reggio-Emilia →

<http://reggioemiliaturismo.provincia.re.it>

Reggio Emilia Turismo
Sito turistico ufficiale della Provincia di Reggio Emilia

Inglese

- Mappa del Sito
- Contatti
- Vai al sito della Provincia di Reggio Emilia

Cerca
Ricerca Avanzata

Archivio fotografico
Dove dormire
Pacchetti turistici
Interessi

Reggio Emilia e Dintorni
4 motivi per visitare la provincia di Reggio Emilia.

EVENTI & MANIFESTAZIONI

La neve "diversa"
Sleddog e i cani di montagna, l'eco del lupo, i sapori della natura, traversata dell'Appennino reale e tante altre offerte di "neve diversa" nel sito di Neve Natura

L'episodio del Perdono rievocato a Canossa
Una rievocazione in costume e una serie di iniziative in comune di Canossa ricordano il celebre episodio del Perdono avvenuto nell'inverno del 1077.

Inverno nel Parco Nazionale dell'Appennino Tosco Emiliano
Calendario escursioni, trekking, ciaspole, nordic walking da dicembre 2008 ad aprile 2009

Buon Natale Appennino
Il Parco Nazionale dell'Appennino Tosco Emiliano promuovono una rassegna dal 2009.

Carnevale di Canossa
E' il carnevale più famoso del mondo

Mappa Turistica

Dove si trova Reggio Emilia

Interessi
Cerca dove dormire nella provincia di Reggio Emilia

Scegli la tipologia
Scegli una tipologia...

Cerca tra i Comuni
Scegli un comune...

Cerca

Interessi
Canossa e il territorio matildico

- Canossa e il territorio matildico
- Percorsi turistici matildici
- Castelli
- I borghi dell'appennino
- Percorsi in auto
- La Val Tresinaro
- I luoghi di Don Camillo e Peppone
- La Geologia
- I Parchi
- I Sentieri
- I rifugi
- Neve
- MTB
- Cicloturismo
- Mototurismo
- In mongolfiera sull'Appennino
- Navigazione Turistica sul Po
- Golf
- La pesca
- Turismo scolastico
- Enogastronomia

Navigazione Turistica sul Po

Navigare sul Po è possibile, con partenza dalla provincia di Reggio Emilia.

Allo storico **porto turistico di Boretto** si sono aggiunti due attracchi attrezzati a **Guastalla** e **Luzzara**.

A Boretto hanno la base operativa due motonavi turistiche, **Stradivari** e **Padus**, che possono essere prenotate per escursioni di comitive. In alcuni periodi sono previsti viaggi con itinerari prefissati a cui possono partecipare anche singoli escursionisti.

Il porto turistico di Boretto

creato: mercoledì 26 novembre 2008
modificato: mercoledì 26 novembre 2008

segnala a un amico
versione stampabile

immagini

- L'attracco di Guastalla (16Kb)
- L'attracco di Luzzara (16Kb)
- La motonave Stradivari veduta di insieme (8Kb)
- La motonave Stradivari (ponte di comando) (16Kb)
- La motonave Stradivari (il bar di bordo) (18Kb)



Provincia di Ferrara → www.ferraraterraeacqua.it/

Ferrara
terra e acqua

Benvenuti nel sito ufficiale di informazione turistica della provincia di Ferrara

Home | Contatti

emilia romagna turismo

In primo piano

SCOPRIRE IL TERRITORIO

- Località
- Trasporti e collegamenti
- Arte e cultura
- Ambiente e natura
- Itinerari e consigli

EVENTI E PROPOSTE

- Eventi
- Iniziative e Suggestimenti
- Shopping e curiosità

DIVERTIMENTO E RELAX

- Luoghi del tempo libero
- Luoghi dello sport
- Terme e benessere

OSPITALITA'

- Dove dormire
- Dove mangiare

SERVIZI

- Fiere e congressi
- Servizi turistici
- Info e numeri utili

Turner e l'Italia
Palazzo Diamanti
Dal 16 novembre 2008 al 22 febbraio 2009.
A Palazzo dei Diamanti la mostra dedicata al grande pittore romantico e al suo legame con il nostro Paese

Teatro Comunale - Stagione Concertistica
Teatro Comunale
Dal 20 gennaio al 19 maggio.
Una ricca stagione musicale per festeggiare il ventennale di Ferrara Musica

Morandi. L'arte dell'incisione
Palazzo Diamanti
Dal 5 aprile al 2 giugno.
Palazzo dei Diamanti dedica la mostra di primavera all'opera calcografica di Giorgio Morandi

Cento Carnevale d'Europa
Centro storico
8, 15, 22 febbraio e 1, 8 marzo.
Una grande kermesse nella quale ammirare i coloratissimi carri allegorici in cartapesta

LE MAPPE

DA NON PERDERE

- Parco del Delta del Po
- Ferrara città del Rinascimento
- Lidi di Comacchio

I TEMI

- Cicloturismo
- Personaggi illustri
- Scuole
- Basket a Ferrara

GLI STRUMENTI

- Consulta le offerte last minute
- Materiale turistico da richiedere e scaricare
- Galleria fotografica
- Webcam
- Audioguide
- Newsletter

percorso: Home page > Parco del Delta del Po

Parco del Delta del Po

Help

MAPPA DEL PARCO

LE STAZIONI DEL PARCO IN PROVINCIA DI FERRARA

- STAZIONE 1 - Volano Mesola Goro
- STAZIONE 2 - Centro Storico di Comacchio
- STAZIONE 3 - Valli di Comacchio
- STAZIONE 6 - Campotto di Argenta

LE STAZIONI DEL PARCO IN PROVINCIA DI RAVENNA

- STAZIONE 4 - Pineta di San Vitale e Piasse di Ravenna
- STAZIONE 5 - Pineta di Classe e Salina di Cervia

Una delle **zone umide** più importanti d'Europa, la più vasta d'Italia che accoglie elementi di biodiversità che lo rendono un paradiso per naturalisti, biologi, scienziati turisti e birdwatchers.

Una grandiosa area verde incorniciata da boschi secolari, pinete ed oasi che si alternano a testimonianze architettoniche, eredità della dorata Signoria estense.

Il parco si articola in **stazioni**, ambiti territoriali caratterizzati da specifiche testimonianze naturalistiche e paesaggistiche, emergenze artistico-culturali e monumenti.

LUOGHI DI VISITA ALL'INTERNO DEL PARCO

Argenta
Museo delle Valli di Argenta tel. 0532 808058
Museo della Bonifica Idrovora Saiarino tel. 0532 808058

percorso: Home page > Itinerari e consigli > Cicloturismo

Cicloturismo

Help

ARGENTA

- Da Chioggia a Ferrara e Ravenna

BERRA

- Destra Po: tra natura, storia e... letteratura

BONDENO

- Destra Po: tra natura, storia e... letteratura
- L'anello d'acqua Burana - Destra Po

CODIGORO

- Nel Parco del Delta del Po

COMACCHIO

- Attorno alle Valli di Comacchio
- Da Chioggia a Ferrara e Ravenna

COPPARO

cerca in **Itinerari e consigli** per comune

ARGENTA

ti - Consi



Regione Veneto (1) →

www.veneto.to

Home DE • IT • ES • EN • FR



Veneto

Tra la terra e il cielo


PARCHI E DELTA DEL PO

[Natura, Paesi e Città](#) | [Cosa Fare](#) | [Dove Alloggiare](#) | [Appuntamenti](#) | [Crea il tuo Viaggio](#) | [Mappa](#)

Informazioni pratiche

- » [Dove Alloggiare](#)
- » [Come arrivare in Veneto](#)
- » [Meteo e Neve](#)

Primo Piano




Scatta e vinci!
Partecipa anche tu al concorso fotografico. Fissa sulla carta le emozioni, la vita e gli ambienti delle Dolomiti e della Montagna Veneta




Dedicato ai fondisti
L'Altopiano di Asiago è la meta italiana più famosa per vivere l'emozione dello sci nordico



Tour sciistici nelle belle Dolomiti
Percorsi imperdibili per scoprire le meraviglie della montagna bellunese




L'allegria del Carnevale
Feste, maschere, carri allegorici, scherzi, colori e suoni da tutto il mondo. E' il periodo più folle dell'anno. Una follia...



Verona in Love
Torna l'appuntamento per un week-end di giorni all'insegna dell'amore



Il Parco del Delta del Po
E' un paesaggio sognante e straordinario che offre prospettive sempre nuove e originali. Un mondo nato dall'infinita lotta tra mare, fiume e terra, dove la natura è ancora selvaggia e dove regna un silenzio irreale



Paesaggio con Uomini 2009
Poesia, danza e prosa in teatri-non teatri. Un'occasione d'incontro e confronto attraverso la creatività

Veneto a colpo d'occhio

- ▲ MARE
- ▲ LAGUNE
- ▲ CITTA' D'ARTE
- ▲ TERME
- ▲ PARCHI E DELTA DEL PO
- ▲ MONTAGNA ESTIVA
- ▲ MONTAGNA INVERNALE



Made in Veneto

- [Casatella Trevigiana DOP](#)
- [Olio extravergine d'oliva Garda DOP](#)

Cerca

Cerca con Google all'interno del portale

Trova

Scopri il Veneto

Pochi click per conoscere le opportunità che ti offre questa grande regione

Trova

Zona

Data

Raccomandati



Regione Veneto (2) →

www.veneto.to



Il Parco del Delta del Po

E' un paesaggio sognante e straordinario che offre prospettive sempre nuove dall'infinita lotta tra mare, fiume e terra, dove la natura è ancora selvaggia



Il Parco del Delta del Po

Provincia: Rovigo

E' un paesaggio sognante e straordinario che offre prospettive sempre nuove e originali. Un mondo nato dall'infinita lotta tra mare, fiume e terra, dove la natura è ancora selvaggia e dove regna un silenzio irreale

Storni di uccelli si alzano in volo radente, mentre una nebbia leggera confonde i confini tra terra e cielo. Le nuvole danzano instancabili: fragili all'alba, quasi minacciose la sera. Anche questo è il Delta del Po, il paesaggio che incontriamo percorrendo la statale Romea, arteria stradale che collega Chioggia e Ravenna.

Un'immensa distesa di **oltre 700 chilometri quadrati**, la più vasta zona umida europea e del Mediterraneo, tutelata come **Parco regionale dal 1996**. Un gioco di sfumature, di pennellate di luce, di brume mattutine e di cieli incendiati al tramonto.

Sul Delta del Po l'acqua domina tutto: viene dal mare, dal fiume, dai canali, che lo innervano, dalle lagune che si formano dietro i canneti, dall'intreccio di correnti che dall'Adriatico spingono verso l'interno.

E' un **paesaggio mutevole**. Come le sue acque che a volte lasciano affiorare i fanghi delle lagune, altre lo sommergono completamente. Oppure come la sua flora che muta al variare delle stagioni, monotona d'inverno, gioiosa in primavera. Un **patrimonio naturale che esige il silenzio e che invita alla meditazione**. Un ambiente lussureggiante, plasmato dalle acque tumultuose del grande fiume Po che gli uomini hanno tentato di contrastare costruendo argini, scavando canali, bonificando zone paludose. Ma non sono mai riusciti a domarlo.

Il Delta del Po è un **ecosistema dall'equilibrio fragile** fatto di canali, paludi, lagune, canneti e banchi di sabbia. Qua e là si scorgono ancora i "casoni", le tipiche capanne dal grande camino, punto di riferimento per il pescatore e per il guardiano di valle. La sua fauna conta **oltre 370 specie di uccelli stanziali e migratori**. Così il silenzio dell'ambiente è rotto dai richiami delle oche, delle anitre, dei falchi delle paludi, delle nitticore, del beccaccino. O dal lento volo degli aironi: insoliti ballerini sull'acqua nelle loro singolari uniformi bianche, cinerine e rosse... Di enorme fascino è anche la flora: fiori multicolori, arbusti, canneti, pioppi, lecci, pini marittimi.

Un ambiente unico e spettacolare, il Delta del Po, **luogo privilegiato per gli amanti del birdwatching e del fotonaturalismo**. Luoghi che riservano sorprese anche per i canoisti, per chi usa dei piccoli mezzi nautici, oppure per chi sceglie di percorrere a piedi, in bicicletta o a cavallo questi paesaggi indimenticabili.

Attività praticabili

- > sport acquatici
- > trekking
- > visite culturali

Eventi

- > [I Martedì al cinema](#)
- > [DÉCO. Arte in Italia 1919 - 1939](#)

Informazioni utili

Ufficio Turistico

[C.A.R.D. - Consorzio Albergo Ristoratori Delta del Po](#)

Itinerari

- > [Oasi di Ca' Mello](#)
- > [Polesine: non solo natura](#)

[Dove alloggiare...](#)





Parco Veneto Delta del Po online → www.deltapocard.it

Portale della Card del Po, pare non essere aggiornato dal metà del 2007, almeno nella sezione news

Al 2-02-09 link non attivo

[Mangiare e Bere](#)
[Aziende fluviali e Servizi](#)

Aziende fluviali e Servizi

Trovate 2 pagine: 1 - 2

SCEGLI SOCI CARD: TUTTI NATURA FLUVIALE SPIAGGE ENTROTERRA

▲ Categoria ▼	▲ Nome ▼	▲ Località ▼	Indirizzo	E-mail
	ALBARELLA MARCEGLAGLIA TOURISM	Rosolina	Via Po di Levante 4 Isola di Albarella	✉
AFFITTA VILLE E APPARTAMENTI	ALBARELLA SPA	Rosolina	Via Po di Levante 4 Isola di Albarella	✉
AGENZIA DI VIAGGI	Agenzia di viaggi LA META IDEALE	Rovigo	Via Ponte Roda 6/b	✉
Agenzia Immobiliare	Agenzia Immobiliare ACQUAMARINA	Rosolina Mare	Viale dei Pini 4 45010 Rosolina (Ro)	✉
Ambiente e Turismo	Guida Naturalistiche AQUA! VIAGGI NEL DELTA	Taglio di Po	Via del Lavoro, 12/3	✉
Associazione Culturale Naturalistica	Associazione Culturale naturalistica SAGITTARIA	Rovigo	Via G.Galilei 7 45100 rovigo (Ro)	✉

Dove...
[Dormire](#)
[Mangiare e Bere](#)
[Aziende fluviali e Servizi](#)

[Appuntamenti](#)
[Itinerari](#)
[Acquista on line](#)
[Piatti tipici](#)



Ricetta del giorno

Pescegatto in Umido (Barbon in tecia)

400 gr. di pescegatto 1 cipolla (circa 100 gr.) 1 gambo di sedano, 2 carote, 2 spicchi d'aglio 200 gr. Circa di pomodori pelati Farina, olio, sale e pepe ½ bicchiere di vino binaco secco 50 gr. di burro

Pulire il pescegatto rimuovendone testa ed interiora e - dopo averlo ben infarinato - friggerlo in abbondante olio. Preparare in un'altra padella un soffritto con olio, pepe, cipolla, gambo di sedano, carote ed aglio finemente tritati. Aggiungervi quindi il pescegatto fritto, ½ bicchiere di vino bianco secco e 50 grammi di burro e il pomodoro, salando poco e lasciando cuocere il tutto per circa 20 minuti a fuoco moderato, finchè la salsa...

Località

[Adria](#)

[Corbola](#)



Provincia di Rovigo (1) →

www.provincia.rovigo.it/turismo

Provincia di Rovigo



Agenzie viaggi e direttori tecnici

Pro loco

Servizi di Navigazione

Professioni Turistiche

Tariffe guide turistiche

Tariffe accompagnatori turistici

Tariffe guide naturalistiche

Tariffe animatori turistici

Ospitalità

Strutture Ricettive

Cucina Polesana

Incentivazione del Turismo

Eventi della Provincia

Uffici

Uffici amministrativi e IAT

Bandi

Materiale Turistico

Il Fiume Po

Il suo Delta

Galleria fotografica

Itinerari

Seguendo il grande fiume

Viaggio alla scoperta del Parco

Musei

Meteo

Per operatori

Normativa

Modulistica

Marketing turistico

Piano strategico svil. turistico

Benvenuti nel portale dedicato al turismo nel Polesine!

Siete nel sito della Provincia di Rovigo dedicato al turismo.

Nel darVi il benvenuto, Vi invitiamo a scorrere le pagine seguenti nelle quali potrete trovare le informazioni turistiche utili per la visita del nostro territorio.

PROGETTO DI SEGNALETICA TURISTICA NEI COMUNI DELLA SPONDA VENETA DEL FIUME PO.

ESTRATTO VERBALE CONFERENZA DEI SERVIZI DEL 10 NOVEMBRE 2008.

2008-12-20

POLESINE EVENTI: Una cultura fra le due quere



Sarà a breve in distribuzione il nuovo numero di Polesine Eventi, il periodico trimestrale informativo e gratuito sugli appuntamenti di musica, arte, spettacolo, e fiere della provincia valido per il periodo gennaio-marzo 2009.

2008-09-17

ROVIGO BY RUGBY



At the end of last season of Italian Rugby "Super Ten" league, Rugby Rovigo Club achieved the prestigious European Challenge Cup and it is going to play against very important teams such as U.S DAX (France), CONNACHT CLUB (Ireland) and LONDON IRISH (England). The Province of Rovigo and Rugby Rovigo Club have asked some local travel agencies to arrange appropriate and specific packages tours for the supporters of the above mentioned teams so to give them the chance to watch the game as well as to visit Polesine Area, Rovigo and Venice if they prefer to stay longer. See the packages tours in english and french...

2008-08-27

► Storico

Come arrivare in Provincia di Rovigo



il nuovo portale
turistico
della
Provincia di
Rovigo

Polesine
da
scoprire...

Al 2-02-09 link
non attivo



Provincia di Rovigo (2) →

www.provincia.rovigo.it/turismo

- Agenzie viaggi e direttori tecnici
- Pro loc.
- Servizi di Navigazione
- Escursioni nautiche
- Pesca sportiva
- Pescaturismo
- Professioni Turistiche**
- Tariffe guide turistiche
- Tariffe accompagnatori turistici
- Tariffe guide naturalistiche
- Tariffe animatori turistici
- Ospitalità**
- Strutture Ricettive
- Cucina Polesana
- Incentivazione del Turismo
- Eventi della Provincia**
- Uffici**
- Uffici amministrativi e IAT
- Bandi
- Materiale Turistico
- Il Fiume Po**
- Il suo Delta
- Galleria fotografica**
- Itinerari**
- Seguendo il grande fiume
- Viaggio alla scoperta del Parco
- Musei**
- Meteo**
- Per operatori**
- Normativa
- Modulistica
- Marketing turistico
- Piano strategico svil. turistico
- Provincia di Rovigo**

Escursioni nautiche

Aggiornato il 2008-09-30

Denominazione	Servizi
NAVIGAZIONE MARINO CACCIATORI Tel. 0426.380314 cell. 368 3817750 Fax: 0426.391378 info@marinocacciatori.it www.marinocacciatori.it	Escursioni nautiche lungo il fiume fino alla foce. Imbarco da Porto Tolle, località Cà Tiepolo, e Pila; altri imbarchi da concordare.
HOUSEBOAT HOLIDAYS ITALIA Tel. 0426.666025 Fax: 0426.666025 info@houseboat.it www.houseboat.it	Escursioni nautiche, imbarco da argine destro Po di Levante.
DELTA TOUR Tel. 049.8700232 - cell. 329.8210919 Fax: 049.760833 info@deltatour.it www.deltatour.it	Escursioni nautiche, imbarco Taglio di Po o Ca' Tiepolo
SOCIETA' DI NAVIGAZIONE PADUS Tel. 0426.380314 Cell. 328.4815580 Fax 0426.380314 deltapo@inwind.it	Escursioni naturalistiche fra sacche e lagune fino a Scano Boa e Oasi Cà Pisani lungo il Po di Maistra
COMPAGNIA POLESANA DI NAVIGAZIONE Tel. 328.4098675 Fax 0426.324551 info@polesananavigazione.it www.polesananavigazione.it	Escursioni nautiche, pesca sportiva. Imbarco da argine sinistro Po di Levante

DELTA DEL PO

Aggiornato il 2007-12-04



Il Po nasce a Crissolo, a Pian del Re, ai piedi del Monviso ad una altitudine di 2022m. La sua lunghezza è di oltre 650 km. Lungo il suo corso, il Po è alimentato da 141 affluenti.
La portata massima registrata è di 12.800 m3/sec a Piacenza (nov. 1951).
Il suo delta è di 380 chilometri quadrati e si dirama in cinque bocche: Po della Maestra, Po della Pila, Po di Tolle, Po della Gnocca, Po di Goro. La mutevolezza del suo aspetto è stato il tratto saliente di questo fiume e del paesaggio che lo accompagna. Nel corso degli ultimi millenni si è radicalmente trasformato per l'azione di molteplici fattori. I confini tra l'emerso ed il sommerso si sono mutati ed il territorio è stato letteralmente costruito assumendo una relativa stabilità. Il bacino del fiume Po è il bacino idrografico più grande d'Italia. La sua superficie si estende per oltre 71.000 chilometri quadrati, interessando 3.200 comuni, sei regioni: Piemonte, Valle d'Aosta, Lombardia, Veneto, Liguria, Emilia Romagna, e la Provincia Autonoma di Trento. La popolazione che vive nel bacino del Po è di circa 16 milioni di abitanti. La densità abitativa va dai 1.480 ab./km² nell'area del Lambro ai 25 ab./km² nel bacino del Trebbia. Prelievi idrici da acque sotterranee: 5,3 miliardi di m³/anno. Prelievi idrici da acque superficiali: 25,1 miliardi di m³/anno. Carichi inquinanti: 16 milioni di abitanti equivalenti a 15% civile, 52% industria e 33% agrozootecnico.



Provincia di Rovigo (3) →

www.provincia.rovigo.it/turismo

- Agenzie viaggi e direttori tecnici
- Pro loco
- Servizi di Navigazione
- Escursioni nautiche
- Pesca sportiva
- Pescaturismo
- Professioni Turistiche**
- Tariffe guide turistiche
- Tariffe accompagnatori turistici
- Tariffe guide naturalistiche
- Tariffe animatori turistici
- Ospitalità**
- Strutture Ricettive
- Cucina Polesana
- Incentivazione del Turismo
- Eventi della Provincia**
- Uffici**
- Uffici amministrativi e IAT
- Bandi
- Materiale Turistico
- Il Fiume Po**
- Il suo Delta
- Galleria fotografica**
- Itinerari**
- Seguendo il grande fiume
- Viaggio alla scoperta del Parco
- Musei**
- Meteo**
- Per operatori**
- Normativa
- Modulistica
- Marketing turistico
- Piano strategico svil. turistico
- Provincia di Rovigo

Indice voci

- [Itinerario 1 - Melara, Bergantino](#)
- [Itinerario 2 - Castelnovo Bariano, Castelmassa, Calto](#)
- [Itinerario 3 - Salara, Sariano, Trecenta](#)
- [Itinerario 4 - Ficarolo, Gaiba, Stienta](#)
- [Itinerario 5 - Occhiobello, Canaro, Polesella](#)
- [Itinerario 6 - Guarda Veneta, Crespino](#)
- [Itinerario 7 - Canal Novo, Villanova Marchesana, Papozze](#)

Itinerario 1 - Melara, Bergantino

Aggiornato il 2007-12-04



Prende il via da Melara, il comune più occidentale della provincia di Rovigo, l'itinerario polesano lungo la riva sinistra del Po, in un ambiente interessante sia sotto il profilo naturalistico che artistico ed architettonico. Dalla strada arginale l'occhio spazia innanzitutto verso destra, sull'acqua del grande fiume, sui lembi boschivi a ridosso della riva e nel cielo a cogliere il volo di rondini e gabbiani. Dalla natura l'uomo ha qui tratto fin dall'antichità preziosi elementi per il suo sostentamento, tra cui il miele da cui appunto deriva il toponimo Melara, come autorevolmente suggerisce il naturalista romano Plinio il Vecchio: Mellaria a melle colendo.

Dopo i secoli bui del medioevo il paese risorse nel X secolo, grazie all'imperatrice Adelaide, moglie di Ottone I, che donò la "corte melarese" ai benedettini perché bonificassero il territorio e favorissero il prosperare di una attiva comunità. Dalla strada arginale lo sguardo si volge a sinistra dove, a stretto contatto con l'argine, sorge il paese. L'attenzione è subito attratta dalla grande Chiesa dedicata a S. Materno, progettata nel 1705 da Vincenzo Santini, il più apprezzato architetto ferrarese del XVIII secolo. All'interno dell'arcipretale, sono custoditi quadri di sicuro interesse, tra cui la tela raffigurante La Madonna del Lume, che uno storico locale, fondandosi su ricerche d'archivio, ritiene possa essere fatta risalire al grande pittore rinascimentale Sandro Botticelli. Davanti alla chiesa, sul lato sinistro, si innalza il campanile, a forma di torretta, molto più antico del tempio, giacché fu eretto nel 1404 sui resti di una preesistente rocca, mentre sul lato opposto della via sorge l'Arco Chigi, una costruzione celebrativa fatta erigere a metà del '600 dal cardinale Sigismondo Chigi. E' inoltre opportuna una sosta presso il Palazzo Municipale, recentemente restaurato e dimora un tempo dei marchesi Villa, caratterizzato da due slanciati comignoli a piramide. Nella piazzetta antistante, all'interno di un'aiuola centrale, sorge un monumento che ricorda Amos Bernini, patriota del Risorgimento, personaggio di spicco del Polesine, impegnato nell'attività della bonifica, parlamentare e sindaco di Rovigo. All'interno del Municipio sono esposti vari reperti archeologici relativi a ritrovamenti preistorici venuti alla luce nella zona detta Mariconda, caratterizzata, oltre 3.000 anni fa, da un villaggio dell'età del ferro.



Fresca di restauro, spicca Villa Borghi Leati, risalente al '500, ma rifatta nel '700, caratterizzata da due grandi comignoli a dado, un tempo dimora del Visconte e Governatore estense. Ritornati sulla strada arginale, riprendendo la via nel senso della corrente del fiume, si incontra la Chiesetta della S. Croce di origine cinquecentesca, recentemente restaurata, mentre in lontananza si notano le strutture delle moderne fabbriche di giostre. L'estro dei melaresi, ben noto fin dall'800 con la messa in scena di un famoso carnevale, negli ultimi decenni si è sposato con la tecnologia più moderna, dando vita a sofisticatissime giostre esportate anche oltre oceano negli Stati Uniti, assieme ai fuochi artificiali prodotti da una delle più importanti industrie italiane del settore che ha sede proprio a Melara.



Polesine Innovazione (Azienda Speciale CCIAA) → www.rovigoturismo.it

Rovigo Turismo

[Inf](#)
[Mappa - Ma](#)
[Lin](#)
[Email](#)

OFFERTA TURISTICA

- Dove dormire
- Dove mangiare
- Agriturismi della Provincia di Rovigo



ITINERARI TURISTICI

- Itinerari nel Delta del Po
- Parco del Delta del Po
- Ville del Polesine
- Musei del polesine
- Città di Rovigo
- Adria Raceway



PROGETTI REALIZZATI



CENTRO INFORMATIVO DIDATTICO DELTA DEL PO CA' VENDRAMIN



FAI NASCERE UN'AZIENDA IN POLESINE I.C.T.



Cicerone nel Delta



PERCORSO D'ARTE NEL DELTA DEL PO



ESPERTO DI GRAFICA MULTIMEDIALE PER LA PROMOZIONE TURISTICA

SPAZIO PUBBLICITARIO A DISPOSIZIONE per informazioni  **0425/471067** 
email info@rovigoturismo.it

Strutture Turistiche

<p>Strutture Turistico-Ricettive</p> 	<p>Ristoranti</p> 
<p>Agenzie Immobiliari</p> 	<p>Agenzie di Viaggi</p> 

[➤ Ricerca Strutture](#)

AGENDA DEGLI EVENTI

AGENDA degli EVENTI



IL PROGETTO

Il progetto, a cura di Polesine Innovazione è denominato **Potenziamento del Sito Informativo Imprese Turistiche del Polesine.**



Parco Regionale Veneto del Delta del Po



Polesine Innovazione



Rovigo Informa

Portale a cura dell'Azienda Speciale della CCIAA di Rovigo in partnership con la Provincia, sembra ancora in fase di sviluppo ma con molti temi e risorse sul Po. Alcune sezioni:

ITINERARI TURISTICI

- Itinerari nel Delta del Po
- Parco del Delta del Po



PERCORSO D'ARTE NEL DELTA DEL PO

www.artedeltapo.it

Cartina turistica del Delta del Po

[clicca per maggiori informazioni](#)



Quadro sinottico dell'offerta turistica istituzionale sul web (a) → PIEMONTE

Istituzione	Sezione ad Hoc sul Po	Livello di accesso a contenuti Po	In quale sezione	Pacchetti turistici	Itinerari turistici sul Po	Download mappe, cartine e simili sul Po	Elenco operatori turistici (<i>ricettivo, servizi, navigazione fluviale, ristorazione</i>)	Prenotazione on line	Web 2.0.
Regione Piemonte www.torinopiupiemonte.com	Sì	Home		Sì (non specifici per Po)	No	No	Ricettivo, servizi, ristorazione, navigazione fluviale	No	Accesso a gruppo su Facebook
Regione Piemonte www.popiemonte.it	Sì	Home		No	Sì	No	Servizi (specifici area Po)	No	No
Provincia di Cuneo http://turismo.provincia.cuneo.it	Sì	Sezioni interne e link esterno	Ambiente naturale →Parchi	No	No	No	No (solo link esterni)	No	No
Provincia di Torino www.turismotorino.org (suddiviso in 3 siti)	Sì	Sezioni interne e link esterno	Natura →Parco del Po Torinese	Sì (non specifici per Po)	No	No	Ricettivo, servizi, ristorazione (anche specifici area Po)	Sì	No
Provincia di Vercelli www.dalrisoalrosa.it	Sì	Home e sezioni interne	Natura →Parco fluviale del Po	No	No	No	Ricettivo, servizi, ristorazione	No	Possibilità di lasciare commenti
Provincia di Alessandria www.alexala.it	Sì	Sezioni interne	Castelli e musei →Museo del Po	No	No	No	Ricettivo, ristorazione + Servizi (anche specifici area Po)	No	No



Quadro sinottico dell'offerta turistica istituzionale sul web (b) → LOMBARDIA

Istituzione	Sezione ad Hoc sul Po	Livello di accesso a contenuti Po	In quale sezione	Pacchetti turistici	Itinerari turistici sul Po	Download mappe, cartine e simili sul Po	Elenco operatori turistici (<i>ricettivo, servizi, navigazione fluviale, ristorazione</i>)	Prenotazione on line	Web 2.0.
Regione Lombardia www.turismo.regione.lombardia.it	Sì	Sezioni interne	1. Sport e tempo libero 2. Aree turistiche	No	Sì	Sì	Ricettivo, servizi	No	No
ST Po di Lombardia www.podilombardia.it	Sì	Home page e sezioni interne	Tutte	Sì	Sì	No	Ricettivo, servizi, ristorazione, eventi	No	Sezione "crea il tuo viaggio - itinerario)
Provincia di Pavia www.turismo.provincia.pv.it	Sì	Home page		No	No	No	Ricettivo e servizi	No	No
Provincia di Lodi www.turismo.provincia.lodi.it	Sì	Sezioni interne	Itinerari → cicloturistici → un Po di bicicletta	No	Sì	No	Ricettivo, servizi, ristorazione (anche specifici area Po)	No	Forum
Provincia di Cremona www.apcremona.it	Sì	Sezioni interne	Natura e navigazione → navigazione fluviale	No	No	No	Servizi + Navigazione fluviale (specifici area Po)	No	No
Provincia di Mantova www.turismo.mantova.it	Sì	Sezioni interne	Natura → navigazione sul Po e sul Mincio	No	Sì	No	Ricettivo, servizi, ristorazione	No	No



Quadro sinottico dell'offerta turistica istituzionale sul web (c) → EMILIA-ROMAGNA

Istituzione	Sezione ad Hoc sul Po	Livello di accesso a contenuti Po	In quale sezione	Pacchetti turistici	Itinerari turistici sul Po	Download mappe, cartine e simili sul Po	Elenco operatori turistici (<i>ricettivo, servizi, navigazione fluviale, ristorazione</i>)	Prenotazione on line	Web 2.0.
Regione Emilia-Romagna www.emiliaromagnaturismo.it	Sì	Sezioni interne	1.Appennino e verde→Parco Regionale Delta Po 2.pubblicazioni →natura e ambiente	Sì	Sì	Sì	Ricettivo (generale), ristorazione (specifico), servizi (generale e specifico)	No	No
Provincia di Piacenza www.provincia.piacenza.it/turismo	Sì	Sezioni interne	1. Pubblicazioni →Strada del Po e dei sapori 2. Scoprire il territorio →ambiente e natura 3. Eventi e proposte →eventi	No	Sì	Sì	Ricettivo, servizi, ristorazione (anche specifici area Po)	No	Forum
Provincia di Parma http://turismo.parma.it	Sì	Home page		Sì (al momento lista vuota)	Sì	Sì	Ricettivo e servizi	No	Forum
Provincia di Reggio Emilia http://reggioemiliaturismo.provincia.re.it	Sì	Home page e sezioni interne	Interessi →turismo scolastico → Museo del Po	Sì (non specifici sul Po)	No	No	Ricettivo + servizi (anche specifici area Po)	No	No
Provincia di Ferrara www.ferraraterraacqua.it	Sì	Home page e sezioni interne	1.Temi→cicloturismo 2.Iniziative e suggerimenti→escursioni in motonave nel Delta del Po 3.Divertimento e relax →luoghi dello sport	No	Sì	Sì	Ricettivo e ristorazione + servizi e navigazione fluviale (anche specifici area Po)	No	No



Quadro sinottico dell'offerta turistica istituzionale sul web (d) → VENETO

Istituzione	Sezione ad Hoc sul Po	Livello di accesso a contenuti Po	In quale sezione	Pacchetti turistici	Itinerari turistici sul Po	Download mappe, cartine e simili sul Po	Elenco operatori turistici (<i>ricettivo, servizi, navigazione fluviale, ristorazione</i>)	Prenotazione on line	Web 2.0.
Regione Veneto www.veneto.to	Sì	Home page		No	Sì	No	Ricettivo e servizi (anche specifici area Po)	No	No
Provincia di Rovigo www.provincia.rovigo.it/turismo	Sì	Home page e sezioni interne	1.Servizi turistici → servizi di navigazione	No	Sì	Sì	Ricettivo + servizi e navigazione (anche specifici area Po)	No	No
Polesine Innovazione www.rovigoturismo.it	Sì	Home page e sezioni interne	Link	No	Sì	Sì	Ricettivo, servizi e ristorazione	No, ma form di richiesta informazioni	No



Mi chiamo Marco ...

- Ho 40 anni, sposato con due figli, di 8 e 12 anni
- Io e la mia famiglia siamo amanti delle vacanze itineranti a contatto con la natura.
- Viviamo in città e d'estate cerchiamo luoghi sempre nuovi che offrano un giusto mix di svago, tranquillità, sport e passeggiate in luoghi incontaminati
- I miei figli inoltre sono appassionati di bicicletta, mentre mia moglie è sempre in cerca di qualche mostra o evento culturale
- Un caro amico mi ha parlato del Po come destinazione turistica. Non ci avevo mai pensato. Ma quale parte del Po?
- Internet può aiutarmi ... vado su Google* e digito le parole-chiave



Ecco il risultato ...



I primi 10 risultati di Google con le parole-chiave **“Vacanze sul Po”**

[Houseboating, vacanze sul fiume | Reportage | VIRGILIO Viaggi](#)

Houseboating, **vacanze sul fiume**. Trasportati dalla corrente, si naviga su “case galleggianti” tra ... Una **vacanza** veramente speciale nel Parco Delta del Po, ...
[viaggi.alice.it/itinerari/houseboating_vacanze_sul_fiume.html](#) - 48k - [Copia cache](#) - [Pagine simili](#)

[PARCO DEL DELTA del PO-Vacanza Natura-Costa Adriatica-Ferrara ...](#)

Propone strutture, offerte ed itinerari turistici relativi al territorio.
[www.parcodeldelta.com/](#) - 40k - [Copia cache](#) - [Pagine simili](#)

[alberghi, ristoranti, turismo, vacanze sul delta del po in emilia ...](#)

alberghi, ristoranti, turismo delta del Po, Usps albergo ristorante con cucina tipica, nel cuore del delta del Po per soggiorni naturalistici ed ...
[www.ildeltadelpo.it/parco_del_delta_del_po_soggiorno_i.htm](#) - 10k - [Copia cache](#) - [Pagine simili](#)

[Natale sul Po | Gente Viaggi](#)

24 dic 2008 ... Gente Viaggi, Dicembre 2008 articolo Natale **sul Po**.
[www.genteviaggi.it/weekend/natale-sul-po.html](#) - 22k - [Copia cache](#) - [Pagine simili](#)

[Case **Vacanza MORANO SUL PO**](#)

Affitto.it: Annunci di case **vacanza** a MORANO SUL PO.
[www.affitto.it/casevacanze...vacanza-MORANO%20SUL%20PO/casevacanze-case-vacanza-MORANO%20SUL%20P...](#) - 71k - [Copia cache](#) - [Pagine simili](#)

[VACANZE IN BICICLETTA E BARCA A VELA - Weekend **sul Delta del Po** ...](#)

Jonas - **vacanze** in bicicletta, barca a vela, catamarano, caicco e turismo ... WEEKEND SUL DELTA DEL PO IN BICICLETTA. delta **po** in bici IL DELTA DEL PO ...
[www.jonas.it/a_171_JT_319_1.html](#) - 25k - [Copia cache](#) - [Pagine simili](#)

[Vacanze Borgofranco Sul Po Agriturismo Borgofranco Sul Po ...](#)

Guida alla **vacanza** in Comune in Agriturismo In Borgofranco Sul Po Alberghi In Borgofranco Sul Po Appartamenti In Borgofranco Sul Po Bed and Breakfast In ...
[www.inyourlife.it/lombardia/mantova/borgofranco_sul_po_comune/index.php](#) - 44k - [Copia cache](#) - [Pagine simili](#)

[Delta del Po. Ricezione ed informazioni per le tue **vacanze**.](#)

Emilia Romagna, Delta del Po. Ricezione ed informazioni per le tue **vacanze**.
[www.viagginarete-it.it/zona.asp?id=165&zona=Delta%20del%20Po®ione=Emilia%20Romagna](#) - 59k - [Copia cache](#) - [Pagine simili](#)

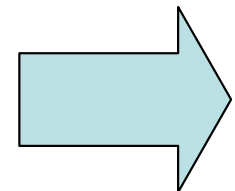
[:: Natale **sul Po**](#)

La rivista woman online: astrologia, bellezza, sessualità, forma, test, quiz, moda, tendenze... Consigli degli esperti, funzioni interattive... ei nuovissimi ...
[www.womanonline.it/.../388-natale-pranzo-polesine-gita-fuori-porta-vacanze-di-natale-weekend-benessere-gastronomi...](#) - 7k - [Copia cache](#) - [Pagine simili](#)

[Lagosanto Parco Delta del Po Ferrara **vacanze** on line viaggi città ...](#)

Lagosanto Delta del Po Ferrara Emilia Romagna migliori alberghi hotels bed breakfast case **vacanza** dove dormire campagna lago mare città arte Lagosanto Parco ...
[www.eurovacanza.com/strutture_html/idProvincia/416_lin/ita](#) - 58k - [Copia cache](#) - [Pagine simili](#)

- *“Mi pare che quasi tutte le pagine parlino del Delta del Po*
- *Il primo sito suggerisce l’“houseboating”, cioè il noleggio di “case galleggianti”. Interessante ...*
- *Poi si parla di “vacanze in bicicletta e barca a vela”*
- *Credo che il Po possa essere la destinazione giusta.*
- *Vorrei capire meglio, visitando dei siti web più “istituzionali”. Provo a cambiare le parole chiave, digitando “informazioni turistiche fiume Po” ...*





I primi 10 risultati di Google con le parole-chiave "informazioni turistiche fiume Po"



[Informazione e accoglienza turistica \(I.A.T.\) REGGIO EMILIA](#)

E' il centro più attrezzato e caratteristico del tratto del fiume Po che attraversa ... Sito ufficiale di informazione turistica del Comune di Reggio Emilia ...
www.municipio.re.it/IAT/iatRE.nsf/schede/38C9DE221EA977D7C1256CB80027... - 28k -
[Copia cache](#) - [Pagine simili](#)

[Directory Google -World > Italiano > Regionale > Europa > Italia](#)

Informazioni turistiche sul fiume, dalle sorgenti al delta. ... Storie e tradizioni legate alla vita sul fiume Po, nel tratto ferrarese. ...
www.google.com/Top/World/Italiano/Regionale/Europa/Italia/Aree_Geografiche/Fiumi_e_Laghi/Fiume_Po/ - 18k - [Copia cache](#) - [Pagine simili](#)

[Fidenza Village - informazioni per i visitatori - Itinerari turistici](#)

TERRE VERDIANE ATTRAZIONI TURISTICHE. Navigazione sul fiume Po Via Pasini 1 43011 Busseto (PR) Tel.  524 91708  0524 930598 ...
www.fidenzavillage.com/fidenza/visitorinfo/greatdayout.asp?vld=61&place=1085 - 14k -
[Copia cache](#) - [Pagine simili](#)

[Open Directory -World:Italiano:Regionale:Europa:Italia:Aree](#)

Un fiume di ricordi - Storie e tradizioni legate alla vita sul fiume Po, nel tratto ferrarese. Il fiume Po - Informazioni turistiche sul fiume, ...
www.dmoz.org/World/Italiano/Regionale/Europa/Italia/Aree_Geografiche/Fiumi_e_Laghi/Fiume_Po/ - 12k - [Copia cache](#) - [Pagine simili](#)

[UNPODIMUSICA - Viaggio musicale lungo le rive del fiume Po](#)

Ufficio comprensoriale di informazioni turistiche sulle terre del Po a Guastalla ... turistico L. 135/01 "Valorizzazione turistica Fiume Po" - cofinanziato ...
www.unpodimusic.it/reggio-emilia/index.php - 14k - [Copia cache](#) - [Pagine simili](#)

[Alexa - Sites in: Fiume Po](#)

Presentazione sul maggiore fiume d'Italia con fotografie, una descrizione ... Itinerari, servizi e informazioni turistiche. www.parks.it/parco.po.al-vc ...
www.alexa.com/browse/general/?&CategoryID=1170887&mode=general&Start=1&SortBy=Popularity - 35k - [Copia cache](#) - [Pagine simili](#)

[Luna Residence - Passeggiata sul fiume Po](#)

Informazioni Turistiche. Passeggiata lungo il fiume Po. Girate attorno al Comune di Casalmaggiore e superate Piazza Turati è quasi immediato il richiamo ...
www.lunaresidence.it/Passeggiata.htm - 7k - [Copia cache](#) - [Pagine simili](#)

[Comune di Bagnolo di Po: Informazioni turistiche. Prefisso](#)

Informazioni Turistiche, Soggiorni e Hotel, Dove Mangiare, Previsioni Meteo, Mappe ... Il paese sorge all'interno di un'ansa del fiume Po, in una zona. ...
www.paesionline.it/veneto/bagnolo_di_po/comune_bagnolo_di_po.asp - 61k -
[Copia cache](#) - [Pagine simili](#)

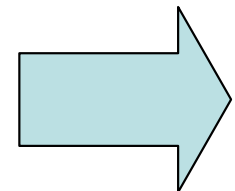
[Informazioni Turistiche dalle Valli del Po](#)

INFORMAZIONI e PRENOTAZIONI: Ufficio Turistico IAT - Valli Po, ... sua visita esplorativa nel suo "Relatione di Monviso et della origine del Fiume Po" (ed. ...
209.227.209.195/turismo/vallipo.html - 117k - [Copia cache](#) - [Pagine simili](#)

[ITALIA GUIDA TURISTICA. Informazioni su cosa visitare, come](#)

Guida turistica e informazioni sull'Italia ... la nazione comprende la valle del fiume Po, la penisola italiana e le due più grandi isole del Mediterraneo, ...
www.colonialvoyage.com/paesi/it/italia/index.html - 33k - [Copia cache](#) - [Pagine simili](#)

- *"Non si parla più di Delta.*
- *Al primo posto, un ufficio turistico del Comune di Reggio Emilia. Ora ci entro*
- *Poi alcune directory, ma non ci entro quasi mai*
- *Un evento chiamato "Un Po di Musica"*
- ...
- *Comune di Bagnolo ...*
- *Ma non esiste una proposta più strutturata e itinerante? Una sorta di pacchetto turistico?*
- *Provo a cercare "Pacchetti turistici sul Po" ...*





I primi 10 risultati di Google con le parole-chiave “pacchetti turistici sul Po”

[Offerte turistiche Ferrara Turismo delta del Po Pacchetti _](#)

Prenotazioni e ospitalità hotels, bed&breakfast, agriturismi, dimore storiche, castelli e circuiti golf. Servizi guidati città d'arte, mostre.
www.raggioverde.net/italiano/offerte_turistiche.php?cat=2-20k - [Copia cache](#) - [Pagine simili](#)

[Consulta delle Province del Po](#)

Il messaggio è chiaro: "Venite a vedere come si sta bene **sul Po**, assaporate i nostri prodotti, non solo enogastronomici, ma anche i **pacchetti turistici** che ...
www.provincia.cuneo.it/turismo_territorio/consulta_province_po.jsp -25k - [Copia cache](#) - [Pagine simili](#)

[Turismo - Provincia di RE | Interessi | Navigazione Turistica sul Po](#)

Navigazione **Turistica sul Po**. Immagine Precedente; Immagine Successiva. Navigare **sul Po** è possibile, con partenza dalla provincia di Reggio ... Home · Archivio fotografico · Dove dormire · Dove si trova Reggio Emilia · **Pacchetti turistici** ...
reggioemiliaturismo.provincia.re.it/page.asp?IDCategoria=792&IDSezione=15497-22k - [Copia cache](#) - [Pagine simili](#)

[Delta del Po](#)

IL CARD DEL PO A VACANZE WEEKEND. Rosolina. ... **Pacchetti turistici** e offerte viaggi **Pacchetti turistici** e offerte viaggi Servizi Host Net Turista ...
www.deltapocard.it/ -30k - [Copia cache](#) - [Pagine simili](#)

[Parco Delta del Po Veneto](#)

La Legge istitutiva dell'Ente Parco Regionale Veneto del Delta del Po (L.R. ... Si darà corso allo sviluppo di **pacchetti turistici** integrati tra le due aree ...
www.parcodeltapo.org/enteparco/progetti/2004Coast.to.Coast.html -12k - [Copia cache](#) - [Pagine simili](#)

[Argante Viaggi - Pacchetti turistici. Iniziative culturali ed _](#)

Argante Viaggi - **Pacchetti turistici**, Iniziative culturali ed ... Percorso: sull'argine del Po attraverso i Comuni del Lungo Po da Polesine a Mezzani ...
www.arganteviaggi.it/cms/index.php?option=com_content&task=view&id=44&Itemid=67 -13k - [Copia cache](#) - [Pagine simili](#)

[I nostri pacchetti turistici - Food Valley Travel](#)

... scoperta dell'Italia più vera al di fuori dei soliti circuiti **turistici**. ... di Giuseppe Verdi attraverso una suggestiva navigazione **sul** grande fiume Po ...
www.foodvalleytravel.com/Web/Incoming.aspx?Lang=ITA-61k - [Copia cache](#) - [Pagine simili](#)

[Piacenza Turismi > Pacchetti turistici](#)

Sito di Piacenza Turismi, società che opera nel settore del **turismo** piacentino. ... navigazione **sul** fiume Po con motonave Calpurnia e Stradivari ...
www.piacenzaturismi.net/IT/pacchetti-turistici/un_po_di_natura_musica_e_buona_tavola/ -20k - [Copia cache](#) - [Pagine simili](#)

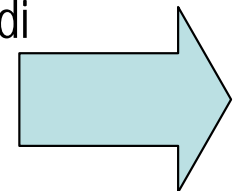
[Le quattro «regine» del Po offrono le loro bellezze ai turisti di _](#)

E una brochure che offre una dozzina di **pacchetti turistici** con itinerari e ... quattro province della Bassa (durata da 7 a 10 giorni) navigazioni **sul** Po, ...
archivio.storico.corriere.it/2003/ottobre/21/quattro_regine_del_offrono_loro_co_5_031021023.shtml -65k - [Copia cache](#) - [Pagine simili](#)

[NOVEMBERPORC - Pacchetti Turistici - Va Pensiero Viaggi](#)

PACCHETTI TURISTICI. Parma Incoming · Va Pensiero Viaggi ... Navigazione **sul** fiume Po, in alternativa visita guidata alle Terre di Giuseppe Verdi; ...
www.novemberporc.it/november-porc/va_pensiero_viaggi.html -23k - [Copia cache](#) - [Pagine simili](#)

- C'è molta Emilia-Romagna e Veneto, delle altre regioni Google non offre molte informazioni
- Si torna a parlare di Delta del Po, di una Delta Po Card: interessante!
- Si ritrovano anche alcuni siti di istituzioni pubbliche, li visiterò!
- Ecco apparire anche alcune Agenzie di Viaggio: Raggioverde, Argante Viaggi, Food Valley Travel, Piacenza Turismi, Va Pensiero Viaggi
- Proverò con queste, chissà che non riesca a trovare un pacchetto interessante e adatto alle mie esigenze, anche se, temo, non mi pare ci sia nulla di particolarmente integrato ...





Link su alcuni siti individuati da Google con le parole-chiave “pacchetti turistici sul Po”

“No, Raggio Verde” mi pare che realizzi solo escursioni ...”

“Questo sito invece è interessante, ed è della Regione Veneto, mi da fiducia ...”

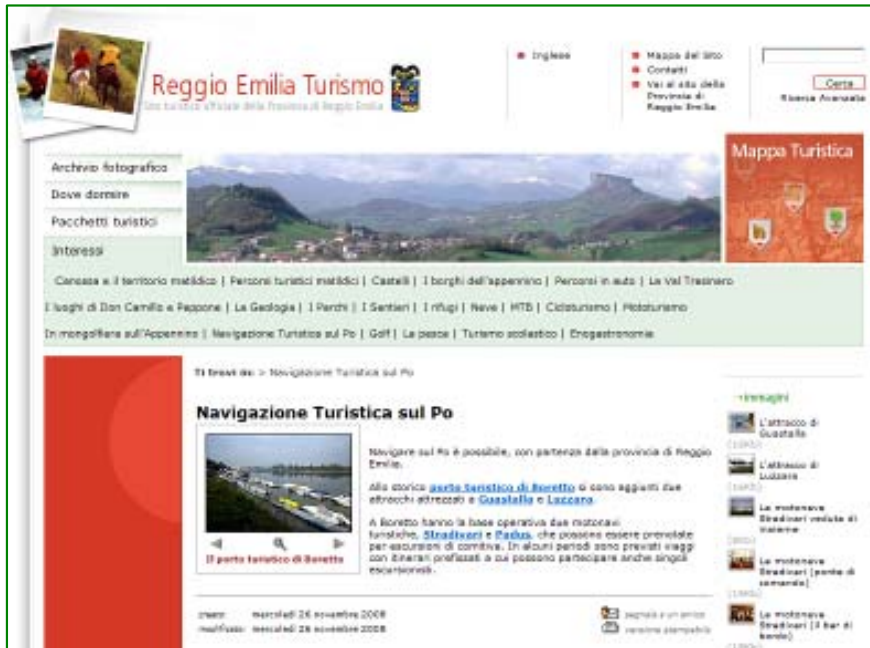
Posso scegliere dove dormire (c'è anche un servizio di booking on line, ma non è ancora attivo ☹), approfondire le località e contattare anche le aziende di servizio ...”

Si parla anche di questa Card del Po, ma non si capisce se esista e a che cosa serve ...”

Forse è quello che fa per me, ma vediamo per curiosità altri siti tra quelli trovati con Google ...”

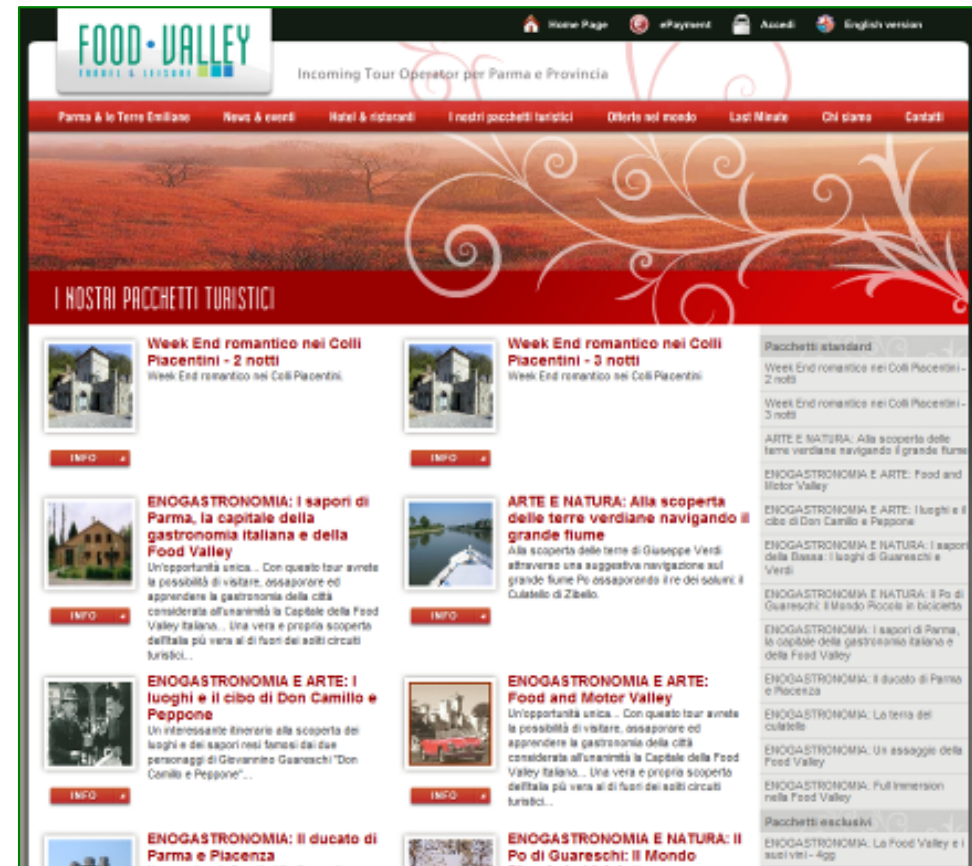


Link su alcuni siti individuati da Google con le parole-chiave "pacchetti turistici sul Po"



"Il sito Reggio Emilia Turismo è forse un po' troppo didattico, anche nella ricerca, per esempio, del posto dove dormire. Mi chiede in quale comune voglio andare. Che ne so?"

Nella sezione pacchetti turistici mi dice di contattare un'agenzia di viaggi. Ma perché non pubblicare direttamente il pacchetto?"



"L'Agenzia Food Valley mi piace, ma è molto specializzata sul fronte del turismo eno-gastronomico. Il ruolo del Po è più marginale ..."



Link su alcuni siti individuati da Google con le parole-chiave "pacchetti turistici sul Po"

AGENZIA VIAGGI
Argante Viaggi

Iniziativa culturale ed enogastronomica
Pacchetti Turistici
Percorsi Naturalistici
Viaggi d'Arte

MENU PRINCIPALE

- Home
- Pacchetti Turistici
- Tariffe scolastiche
- Eventi Speciali
- Condizioni di vendita
- Eventi e Congressi
- Piste ciclistiche
- Noleggio biciclette
- RicaricardeCard

WEEKEND IN VAL CENO

- Assaporando le specialità... 2266
- Biostrada e i suoi castelli 996

PACCHETTI TURISTICI

- Parma: un itinerario tra arte e sapori 7736
- Parma città ducale 2266
- Tra Corti, arti e sapori 996
- Tiologi di Maria Luigia 1225
- I castelli della Bassa parmense 1011
- Le terre della musica e dei teatri 074
- I Farnese e i Gonzaga: due dinastie a confronto 834
- Reagorando... Verdi 509
- Giovannino Guareschi ed il Mondo Piccolo 826
- Cibo e... mostri 774
- Un bicchiere sul Grande Fiume 716

Per conoscere i percorsi più suggestivi, gruppi, famiglie, scolaresche, appassionati curiosi e viaggiatori di ogni età possono rivolgersi a Argante Viaggi.

Che siano all'insegna dell'arte con visite a castelli o a musei, oppure dedicate alla buona tavola o al benessere e relax, i nostri pacchetti turistici sono stati studiati a seconda delle vostre esigenze e comprendono sistemazione, esclusivi tour ed itinerari guidati nei principali centri culturali, artistici e gastronomici.

VALCENO IN TAVOLA

Contattaci

"Argante Viaggi, Agenzia di Viaggio di Parma. Molte informazioni, c'è molta 'Parma' e poco territorio, soprattutto poco Po.

Poi (mi sembra) solo informazioni vetrina. Si può prenotare on line? Credo di no ...

È troppo specializzato per i miei gusti in Turismo culturale.

PIACENZA TURISMO

Piacenza e le sue valli

Un "PO" di natura, musica e buona tavola

Si può navigare il Po con la semplice motonave o con l'imbarcazione da crociera, degustando i prodotti dei territori rivieraschi e riscoprendo gli angoli incontaminati, le pesche naturalissime, i parchi.

Tutto questo nelle terre di Giuseppe Verdi e Antonio Stradivari!

Piacenza, Cremona e il fiume Po vi stupiranno!

Prezzo a persona a partire da 165,00 €

Note

Il prezzo comprende: 1 pernottamento in hotel 4** a Piacenza, in camera doppia, tratti, B&B, 1 pranzo in trattoria, 1 pranzo sulla motonave Stradivari (menù completo bevande incluse), ingresso a Villa Verdi, al castello di San Pietro in Corro, alla Sala Violini a Cremona, navigazione sul Fiume Po con motonave Calurnia e Stradivari.

Il prezzo non comprende: spesa di apertura pratica € 10,00, trasporto e tutto quanto non indicato nella voce "il prezzo comprende".

Minimo 35 persone

Prenotazioni: Piacenza Incoming, tel. 0523.305254, piacenzaincoming@piacenzaturismi.net

Alcune immagini

[Torna alla home del sito](#)


"Sito molto ricco e interessante di Piacenza Turismi, potrei 'crearmi' da qui il mio soggiorno. Proverò a mandare alcune e-mail di richiesta informazioni per un soggiorno estivo, con servizi integrativi di cicloturismo e navigazione sul Po.

Posso chiedere informazioni sui singoli pacchetti compilando un form su "Prenota on line", ma ottengo solo ulteriori informazioni o prenoto davvero?



Infine Marco che cosa farà?

- La sua destinazione sarà probabilmente l'Emilia-Romagna, forse il Delta del Po (area Ferrara o Rovigo è indifferente), gli sembra l'area più attrezzata per combinare natura, sport, navigazione
- Forse visiterà anche alcuni territori dell'interno legati a itinerari culturali ed enogastronomici (Parma, Piacenza, più qualche incursione a Cremona)
- Non ha trovato alcun pacchetto integrato convincente, prenoterà alloggio e servizi separatamente, alla 'vecchia' maniera
- Ha trovato tante informazioni sui posti da visitare, ma pochi servizi evoluti per l'internauta turista
- Si chiede (ma forse ha cercato male) se il Po, turisticamente parlando, nasca a Piacenza e finisca sul Delta ...





Sitografia di riferimento (a)

- 1 e 2. “L’Area KPL” e “Il turismo nell’area KPL”
 - Arni - Azienda Regionale per la Navigazione interna (E-R) → www.arni.it
 - AIPO – Agenzia Interregionale per il Fiume Po → www.agenziainterregionalepo.it
 - Autorità di Bacino del Fiume Po → www.adbpo.it
 - Consulta delle province del Po → www.unpopertutti.it
 - Federazione Italiana Canottaggio → www.canottaggio.org
 - Federazione Italiana Canoa e Kayak → www.federcanoa.it
 - Infocamere → www.infocamere.it
 - Istat → www.istat.it
 - Istituto Tagliacarne → www.tagliacarne.it
 - Progetto Strategico Speciale Valle del fiume Po
 - Sistema Turistico Po di Lombardia → www.podilombardia.it
 - Unioncamere → www.unioncamere.it





Sitografia di riferimento (b)

3. Il prodotto turistico del Po

• Operatori fluviali

- Touring Club Italiano → www.touringclub.it
- CroisiEurope → www.croisieurope.com
- Le Boat → www.leboat.it
- CharterBoat → www.charteboat.it
- Deltatour → www.deltatour.it
- House Boat Holiday Italia → www.houseboat.it
- Consorzio Navigare sul Po → www.navigaresulpo.it
- Navigarpo → www.vapensieroviaggi.com
- Po River Travel → www.porivertravel.it
- Stradivari Boat → www.stradivariboat.it
- Il Delta del Po → www.ildeltadelpo.it
- Consorzio Operatori di Navigazione interna Italiana (CONII) → www.viviilpo.it
- Consorzio Navigare l'Adda → www.navigareladda.it
- Centro Nautico Amici del Po → www.amicidelpo.com
- Motonavi Andes Negrini → www.motonaviandes.com
- Po Fishing Center → www.pofishingcenter.com
- GTT – Gruppo Torinese Trasporti → www.comune.torino.it/gtt/turismo/navigazione.shtml
- Navi Andes → www.naviandes.com

• Attività sportive in acqua e a terra

- Federazione Italiana Canottaggio → www.canottaggio.org
- Federazione Italiana Canoa e Kayak → www.federcaoa.it
- Federazione Italiana Rafting → www.federrafting.it
- FISE (Federazione Italiana Sport Equestri) → www.fise.it
- Cicloturismo → www.fiab-onlus.it; www.albergabici.it
- AQUA Società di Servizi → www.aqua-deltadelpo.com

• Parchi naturali

- Parks.it, il portale dei parchi italiani → www.parks.it
- Po Piemonte – sito del Po in Piemonte → www.popiemonte.it
- Parco Regionale del delta del Po Regione Emilia-Romagna → www.parcodeltapo.it
- Parco del Delta Regione Veneto → www.parcodeltapo.org
- Parco Lombardo della Valle del Ticino → www.parcoticino.it
- Parco Adda sud → www.parcoaddasud.it
- Parco del Mincio → www.parcodelmincio.it
- Parco fluviale del Po tratto cuneese → www.parcodelpocn.it
- Parco fluviale del Po tratto torinese → www.parcopotorinese.it
- Parco fluviale del Po tratto vercellese – alessandrino → www.parcodelpo-vcal.it
- Birdwatching and Slow Tourism Events → www.podeltabirdfair.it/

• Enogastronomia e prodotti tipici

- Strada dei Vini e dei Sapori dei Colli Piacentini → www.stradadelpo.it
- Strada del Culatello di Zibello → www.stradadelculatello.it
- Strada dei vini e dei sapori delle Corti Reggiane → www.stradavinicortireggiane.it
- Strada dei vini e dei sapori modenesi – Terre Piane → www.terrepiane.net
- Strada dei Vini e dei Sapori della Provincia di Ferrara → www.stradaviniesaporiferrara.it
- Strada del Riso Vialone → www.stradadelriso.it
- Associazione Strada Dei Vini E Sapori Mantovani → www.mantovastradaviniesapori.it
- Strada del Gusto Cremonese → www.stradadelgustocremonese.it
- Consorzio tutela vini Oltrepò Pavese → www.vinoltrepo.it
- Strada dei colli tortonesi → www.stradacollitortonesi.com



Sitografia di riferimento (c)

3. Il prodotto turistico del Po → Offerta culturale

PIEMONTE

- Lista musei per province e comuni → www.comuni-italiani.it
- Musei d'Italia → www.musei.it
- Provincia di Torino → www.provincia.torino.it
- Provincia di Cuneo → www.provincia.cuneo.it
- Provincia di Vercelli → www.provincia.vercelli.it
- Parco del Po Cuneese → www.parcodelpocn.it
- Museo Civico di Storia Naturale di Carmagnola → www.storianaturale.org
- Parco fluviale del Po e dell'Orba → www.parcodelpo-vc.al.it

LOMBARDIA

- Museo di Storia Naturale di Corte Sant'Andrea, fraz. Senna Lodigiana → www.museilodi.it
- Provincia di Pavia → www.provincia.pv.it
- Provincia di Mantova → www.provincia.mantova.it

EMILIA ROMAGNA

- Musei Provincia di Piacenza → www.piacenzamusei.it
- Provincia di Piacenza → www.provincia.piacenza.it
- Museo Etnografico del Po e della Civiltà Contadina e Artigiana di Ponticelli d'Ongina → www.museodelpo.it
- Villa Verdi di Sant'Agata (PC) → www.villaverdi.org
- Provincia di Parma → www.ente.provincia.parma.it
- Museo dell'Ingegno Popolare e della Tecnologia Preindustriale di Colorno → www.comune.colorno.pr.it
- Casa Natale di Giuseppe Verdi di Roncole Verdi di Busseto → www.bussetolive.com
- Centro del Boscaccio - museo dedicato a Guareschi di Diolo fraz. Di Soragna (PR) → www.comune.soragna.pr.it

- Provincia Reggio Emilia → www.musei.provincia.re.it
 - Museo del Po e della navigazione interna del Boretto → www.musei.provincia.re.it/page.asp?IDCategoria=1820&IDSezione=11479 -
 - Museo Documentario e Centro Studi Antonio Ligabue di Gualtieri → www.musei.provincia.re.it/page.asp?IDCategoria=1820&IDSezione=11483
 - Museo "Peppone e Don Camillo" di Brescello → www.mondoguareschi.com
 - Provincia di Ferrara → www.provincia.fe.it
 - Parco del Delta del Po → www.neldelta.it
 - Comune di Comacchio → www.comacchio.it
 - Ecomuseo delle Valli di Comacchio → www.vallidicomacchio.it
 - Il Mulino sul Po di Ro Ferrarese → www.mulinodiro.com
 - Centro di Documentazione del Mondo Agricolo Ferrarese di San Bartolomeo in Bosco → www.mondoagricoloferrarese.it
 - Museo della Civiltà Contadina "La Tratta" di Copparo → www.copparo.net/museo/allest.htm
- ### VENETO
- Provincia di Rovigo → www.smpolesine.it -
 - Museo dei Grandi Fiumi di Rovigo → www.museograndifiumi.it -



Sitografia di riferimento (d)

4. La promozione del Po nei portali web turistici istituzionali di Province e Regioni rivierasche

PIEMONTE

- Regione Piemonte → www.torinopiupiemonte.com
- Regione Piemonte → www.popiemonte.it
- Provincia di Cuneo → <http://turismo.provincia.cuneo.it/>
- Provincia di Torino → www.turismotorino.org
- Provincia di Vercelli → www.dalrisoalrosa.it/
- Provincia di Alessandria → www.alexala.it

LOMBARDIA

- Regione Lombardia → www.turismo.regione.lombardia.it
- Sistema Turistico Po di Lombardia → www.podilombardia.it/
- Provincia di Pavia → www.turismo.provincia.pv.it
- Provincia di Lodi → www.turismo.provincia.lodi.it
- Provincia di Cremona → www.apcremona.it/
- Provincia di Mantova → www.turismo.mantova.it/

EMILIA ROMAGNA

- Regione Emilia-Romagna → www.emiliaromagnaturismo.it/
- Parma → <http://turismo.parma.it/>
- Piacenza → www.provincia.piacenza.it/turismo/
- Reggio Emilia → <http://reggioemiliaturismo.provincia.re.it/>
- Ferrara → <http://www.ferraterreaacqua.it/>

VENETO

- Regione Veneto → www.veneto.to
- Parco Veneto Delta del Po online → www.deltapocard.it
- Provincia di Rovigo → www.provincia.rovigo.it/turismo
- Polesine Innovazione, Azienda Speciale della CCIAA di Rovigo → www.rovigoturismo.it/



Progetto KPL → Team di lavoro

“Progetto **KPL** - **Knowledge Po Leadership**” è un’azione di indagine internazionale del Progetto Interregionale di Valorizzazione del Fiume Po



Progetto Interregionale di Valorizzazione del fiume PO
Capofila Regione Emilia-Romagna,
Assessorato Turismo.Commercio, Servizio Turismo e Qualità Aree Turistiche

- Laura Schiff (responsabile del progetto)
- Lorenzo Baldini
- Antonio Manes

Regione Lombardia

- Stefania Tamborini
- Luca Mambretti

Regione Piemonte

- Marzia Baracchino
- Gaetano Di Blasi

Regione Veneto

- Paolo Rosso
- Alessandra Segato

“Progetto KPL -Knowledge Po Leadership”

Progetto, consulenza, indagini, elaborazioni e redazione rapporti di ricerca

Studio Giaccardi & Associati

- Lidia Marongiu (direzione e coordinamento tecnico)
- Andrea Zironi (capo analista)
- Serena Peana (indagini di base)
- Giulia Torella (data entry)



**GRAZIE
DELL'ATTENZIONE**

studio **&** **Associati**
Giaccardi

 Strategie economiche e d'impresa

Progetto, modello, elaborazioni, azioni e metodologia sono un prodotto originale dello

Studio Giaccardi & Associati - Consulenti di Direzione

www.giaccardiassociati.it

© All rights reserved

Marzo 2009