



Progetto

KPL - Knowledge PO Leadership

FASE A → *comune alle 4 regioni (Emilia-Romagna, Veneto, Lombardia, Piemonte)*

**Azione 3 → Indagine di benchmark sul turismo fluviale in Europa.
Best practices**

“Progetto KPL - Knowledge Po Leadership” è un’azione di indagine internazionale del Progetto Interregionale di Valorizzazione del Fiume Po



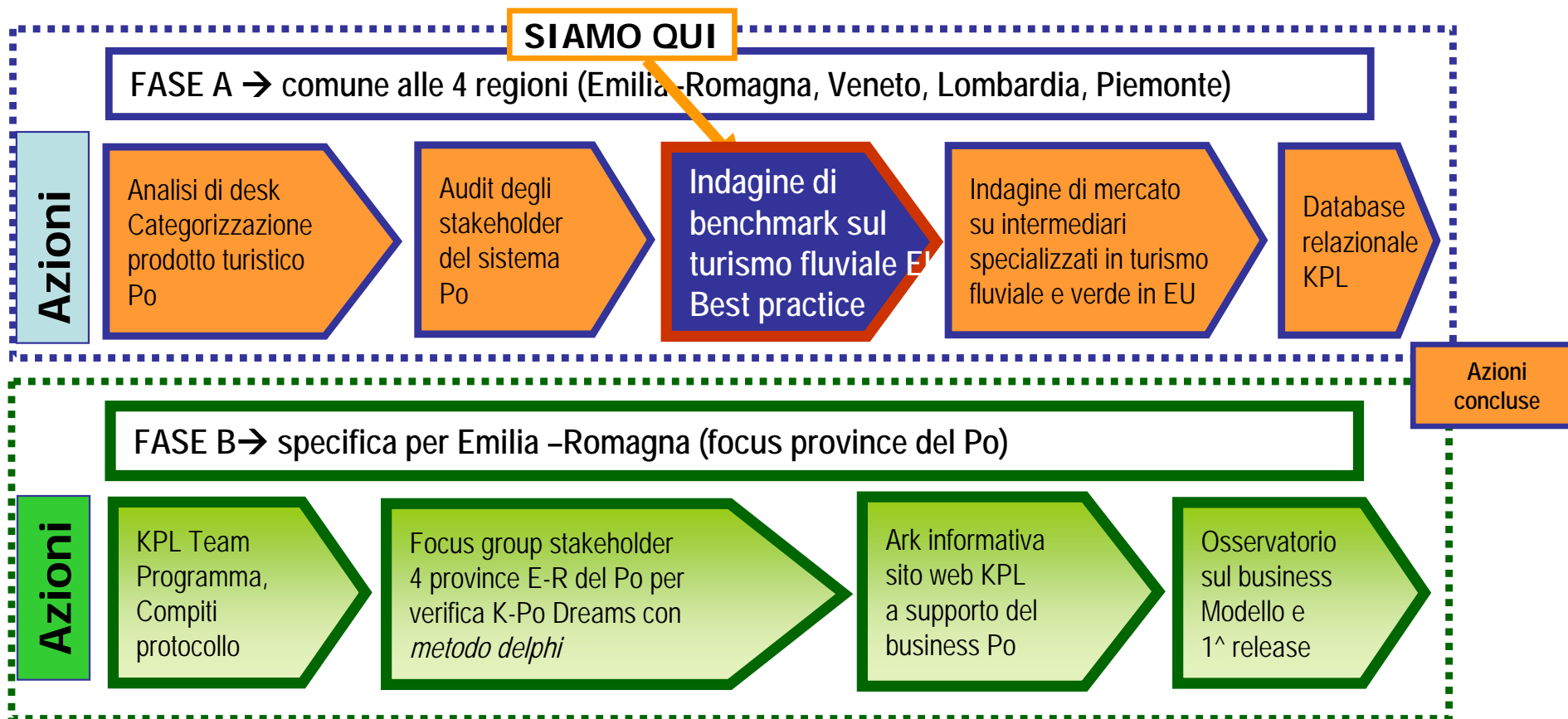
Indice

Progetto KPL: schema	pag. 2
Obiettivi e metodologia	pag. 4
1. Il sistema fluviale francese	pag. 5
2. La regione della Borgogna	pag.15
3. La regione della Camargue	pag. 26
4. L'Alto Reno	pag. 40
4. Il Tamigi	pag. 49
5. L'Ebro	pag. 62
6. La regione del Brandenburg	pag. 77
7. Il Danubio	pag. 82
Evidenze e comparazioni	pag. 96
Appendice: Turismo fluviale europeo sul web	pag. 103
Sitografia	pag. 126
Progetto KPL -Team di lavoro	pag. 129





Progetto KPL



Obiettivi - risultato

- Allineamento informativo
- Quadro su domanda e offerta turistica del Po
- Fattori critici di successo
- Linee guida di marketing per il sistema Po
- Costruzione ed esercizio Leadership



Obiettivi e metodologia

□ Obiettivi

- Definire quadro generale sull'offerta turistica fluviale mappando i casi di sviluppo turistico legati ai grandi fiumi d'Europa
- Individuare parametri di misurazione del turismo fluviale in Europa
- Analizzare e confrontare strategie di sviluppo, attori coinvolti, modelli di governance, servizi erogati, numeri e risultati dei sistemi turistici fluviali più noti
- Scoprire e studiare che cosa hanno fatto gli attori pubblici e privati dei territori europei percorsi dai grandi fiumi per emulare – migliorandole – le soluzioni apprese

□ Metodologia

- Selezione dei casi di studio
- Mappatura delle fonti
- Selezione, studio, traduzione e classificazione di materiali
- Redazione del rapporto finale



Best practice n°1

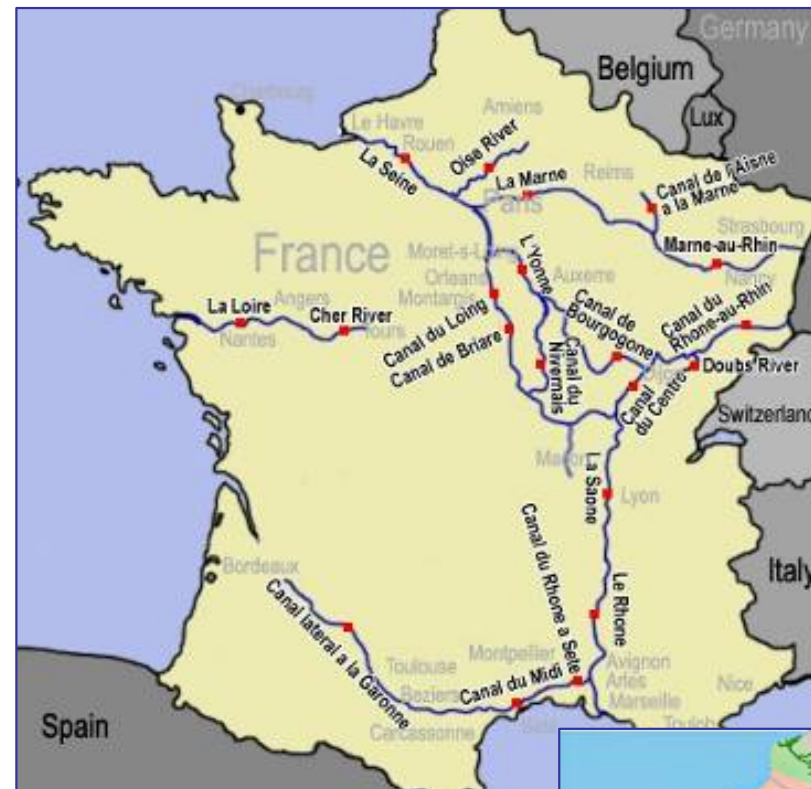
Il sistema fluviale francese



Sistema fluviale francese

Caratteristiche generali

- La rete navigabile francese è costituita da
 - circa **8.500 km** di canali e fiumi navigabili
 - **1.865** conche
- Nel panorama europeo la Francia rappresenta la nazione che più si è adoperata per lo sviluppo della navigazione da diporto e del turismo fluviale.
- Molto sviluppato e in crescita il trasporto fluviale di merci, che rappresenta con **66,5 milioni di tonnellate** il **4%** circa del totale dei trasporti terrestri francesi nel 2007





Sistema fluviale francese

LA GESTIONE: Voies navigables de France (VNF) (a)



- ❖ Il sistema idroviario francese si basa sulla "istituzionalizzazione" della rete delle acque interne, che appartiene completamente al sistema del trasporto pubblico francese.
- ❖ Dal 1991 la gestione dell'**80%** di tale rete (**6700 km**) è affidato a *Voies Navigables de France (VNF)*, un'istituzione pubblica a carattere industriale e commerciale, subentrata all'*Office National de la Navigation*.
- ❖ Il nuovo ente è incaricato della manutenzione, modernizzazione, sviluppo e ampliamento della rete fluviale.
- ❖ Per una migliore gestione della rete idroviaria VNF ha intrapreso un'ampia strategia di concertazione, promuovendo paternariati con diversi attori del panorama fluviale nazionale.
- ❖ Il consiglio d'amministrazione del VNF è formato da professionisti e rappresentanti dello Stato.

Competenze

- ❖ Gestione, manutenzione e sviluppo dei **6700 km** di canali e fiumi della rete navigabile francese
- ❖ Gestione degli **80.000 ettari** di demanio pubblico fluviale che costeggia le vie navigabili
- ❖ Valorizzazione del patrimonio idroviario
- ❖ Partecipazione alle politiche ambientali e di pianificazione del territorio, in collaborazione con le comunità locali
- ❖ Realizzazione di nuove infrastrutture in linea con le richieste di sostenibilità adottate in sede UE
- ❖ Incentivazione della ricerca per lo sviluppo economico sostenibile delle vie navigabili
- ❖ Sensibilizzazione e promozione sia del trasporto merci che del turismo fluviale

Struttura → 4 Direzioni

- ❖ *Direzione delle Risorse Umane*: si occupa della gestione delle relazioni con le strutture dello Stato
- ❖ *Direzione delle Infrastrutture*: dotata di un Settore Ambiente, gestisce il progetto del canale a grande portata "Seine Nord"
- ❖ *Direzione dello Sviluppo*: mira ad accrescere le risorse conoscitive in materia di valorizzazione del territorio e gestione patrimoniale.
- ❖ *Direzione della Comunicazione e del Patrimonio delle vie d'acqua*: intermediario fra la sede di Parigi e le sedi regionali per far conoscere e riconoscere le potenzialità della risorsa "vie navigabili"



Sistema fluviale francese

LA GESTIONE: Voies navigables de France (VNF) (b)

- ❖ Le politiche a livello locale della VNF sono realizzate prevalentemente dalle Arrondissements Développement – ADVE, circoscrizioni amministrative che si occupano della promozione della rete fluviale. Sono composte da:
 - ❖ 9 Direzioni Regionali e 8 rappresentanze Locali
 - ❖ 7 Commissioni Territoriali, distribuite in ogni bacino di navigazione, istituite nel 1992 con lo scopo di stabilire una miglior concertazione fra gli attori delle vie navigabili → Composte da una quarantina di membri, fungono da organi di informazione, organizzano la documentazione relativa ai progetti e offrono alle Direzioni Regionali i dati necessari per delineare i bilanci annuali.

Alcuni numeri

790 Milioni di Euro	72,4 Milioni di Euro	159,4 Milioni di Euro
per lo sviluppo delle vie d'acqua nel quadro del Contratto di progetto Stato-Regione 2007-2013	di spesa annuale 2007 dedicata allo sfruttamento e al mantenimento della rete fluviale	di investimenti nel 2007
+ di 10 Milioni	2315 battelli	2 Milioni di Euro
di Passeggeri trasportati nel 2007	della flotta professionale gestiti da 364 imprese	Stanziati per turismo fluviale dal VNF nel 2007



Sistema fluviale francese

VNF e promozione del Turismo Fluviale

- ❖ Sito internet, ricco di informazioni sull'offerta turistica ed i servizi logistici delle vie navigabili francesi.
- ❖ **Annuario sul turismo fluviale** disponibile on-line → permette di effettuare ricerche sugli operatori turistici per città, regione o attività
- ❖ **Campagne informative nazionali**
- ❖ **Creazione di numerose Vie Verdi** (piste ciclabili ed ippiche, escursionismo, pattinaggio)
- ❖ **Promozione della pesca sportiva**, attraverso un protocollo di partnership fra VNF e l'Union National pour la Pêche en France
- ❖ **Accordi con federazioni sportive e collettività** per
 - ❖ progettazione e realizzazione di competizioni a remi o sci nautico
 - ❖ sovvenzioni e sponsorizzazione di iniziative sportive
 - ❖ acquisto di attrezzature per sport nautici
- ❖ **Corsi di formazione** per i guardiani delle chiuse per migliorare l'accoglienza turistica
- ❖ **Creazione di 6 "Siti Pilota"**, per lo sviluppo turistico
- ❖ *Le iniziative della VNF sono finanziate dagli utenti delle vie navigabili attraverso il pagamento di un pedaggio, la cosiddetta "vignette", istituita nel 1992 per far in modo che coloro che navigano per diporto contribuiscano alla manutenzione di fiumi e canali.*

Sezione del sito web VNF dedicata al turismo fluviale

The screenshot shows the VNF website's tourism section. At the top, there is a search bar and a navigation menu with 'Tourisme & domaine' selected. The main content area features a large article titled 'LA PÊCHE SUR LE DOMAINE PUBLIC FLUVIAL' with a sub-header 'Afin de développer la pêche de loisir sur le domaine public fluvial...'. Below this, there are two columns of text: 'Sports et loisirs sur la voie d'eau' and 'Statistiques du tourisme fluvial'. To the right, there is a sidebar with sections like 'LA CAPITAINE', 'AVIS À LA BATELLIERE', 'HORAIRES DE NAVIGATION', 'CHÔMAGES', 'ETAT DES RÉSERVES EN EAU', 'VIGNETTE PLAISANCE', and 'ANNUAIRE FLUVIAL'. At the bottom, there is a 'BASSINS DE NAVIGATION' section with a dropdown menu set to 'Centre - Bourgogne' and an 'OK' button.



Sistema fluviale francese

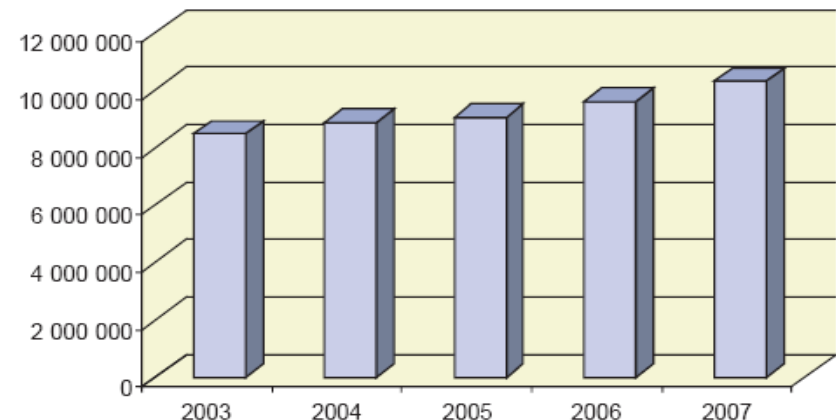
L'offerta turistica fluviale

Flotta professionale 2007:

- ❖ **Piroscafi per crociere con pernottamento a bordo**
 - 25 unità
 - 9 operatori
 - 3.379 posti-passeggero
 - 137.000 passeggeri
 - 580.000 presenze
 - Calo dell'attività del 7% rispetto all'anno precedente
- ❖ **Battelli "promenade" (per escursioni giornaliere)**
 - 363 unità
 - 217 operatori
 - 45.900 posti-passeggero
 - Aumento dell'attività del 7,1%
 - Traffico concentrato nelle città principali (Parigi, Strasburgo etc.)
- ❖ **Piccoli battelli abitabili (houseboats)**
 - 1.838 unità
 - 68 operatori
 - 127 basi di locazione
 - 59% del parco-battelli utilizzato da locatori nazionali
 - 770 i posti di lavoro generati da tale attività
 - Le regioni del Languedoc-Roussillon e e della Borgogna rappresentano più del 50% del mercato.
- ❖ **Peniches-hotel (antiche chiatte commerciali trasformate in imbarcazioni extra-lusso capaci di ospitare da 30 a 50 passeggeri)**
 - 89 unità
 - 69 società
 - 1.227 posti offerti
 - 25.000 passeggeri trasportati (+14%)
 - 139.000 presenze (+9%)

	Variazione flotta 2007/06	Variazione 2007/06 n. di passeggeri trasportati
Piroscafi da crociera	+4,0%	-7,0%
Battelli "promenade" (per escursioni giornaliere)	+4,3%	+7,1%
Coches-de-plaisance (piccoli battelli abitabili)	+ 0,3%	0,0%
Peniches-hotel (hotel chiatta extra-lusso)	0,0%	+14,0%

Evoluzione nr. di passeggeri di battelli "promenade" dal 2003 al 2007



Fonte: dal sito www.vnf.fr :

"La lettre économique", 3° trimestre 2008



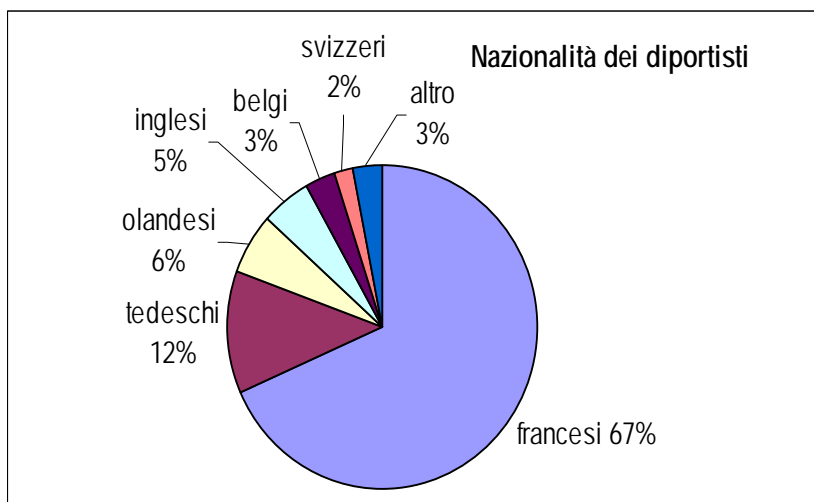
Sistema fluviale francese

La domanda turistica: navigazione da diporto (a)

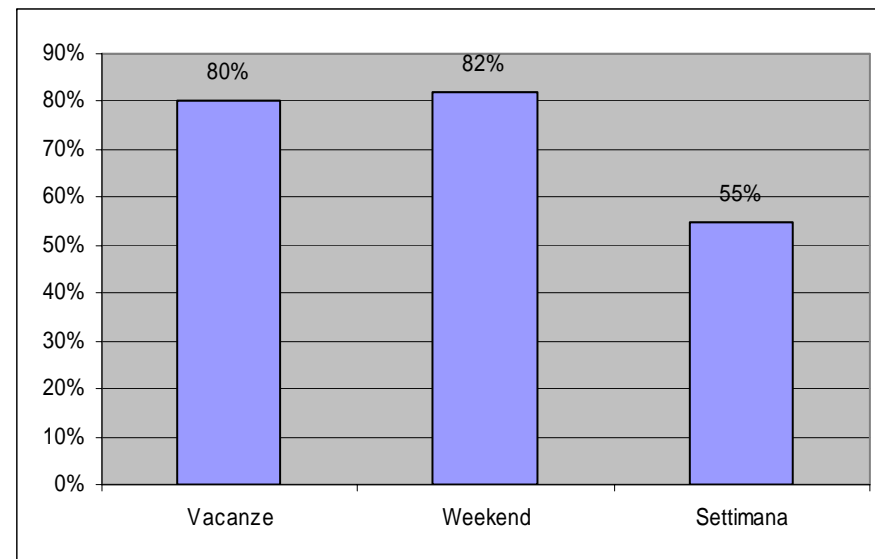
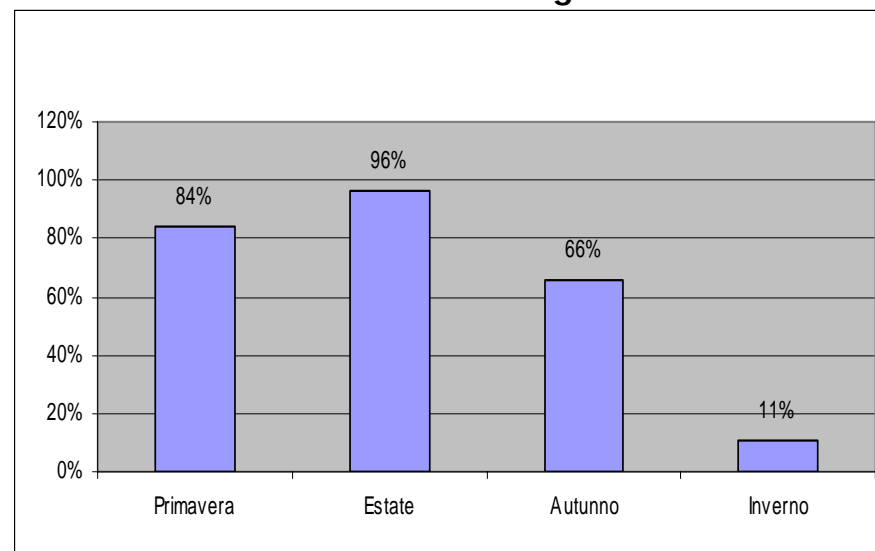
Sintesi di una customer analysis sui diportisti privati condotta dal VNF nel 2007

➤ Imbarcazioni private sulla rete VNF nel 2007

- ❖ 11.910 imbarcazioni soggette a pedaggio
- ❖ 15.938 pedaggi venduti
- ❖ 150 porti turistici sulla rete ai quali si aggiungono numerose stazioni fluviali
- ❖ Maggioranza di francesi (67%), ma forte aumento di stranieri (33% contro il 27% nel 2001)
- ❖ Le uscite durante il weekend superano le uscite durante il periodo classico di vacanze (82% contro l'80%), grazie soprattutto all'introduzione della RTT (riduzione del tempo di lavoro) e delle 35h.
- ❖ Anche le uscite settimanali sono in aumento (55% contro il 40% nel 2001), soprattutto tra i diportisti over 55, a conferma della tendenza a prolungare la pratica nautica durante tutto l'anno.
- ❖ Il 96% degli intervistati naviga durante l'estate.



Periodo della navigazione



Fonte: dal sito www.vnf.fr :

"Synthèse Etude plaisance privée en 2007"



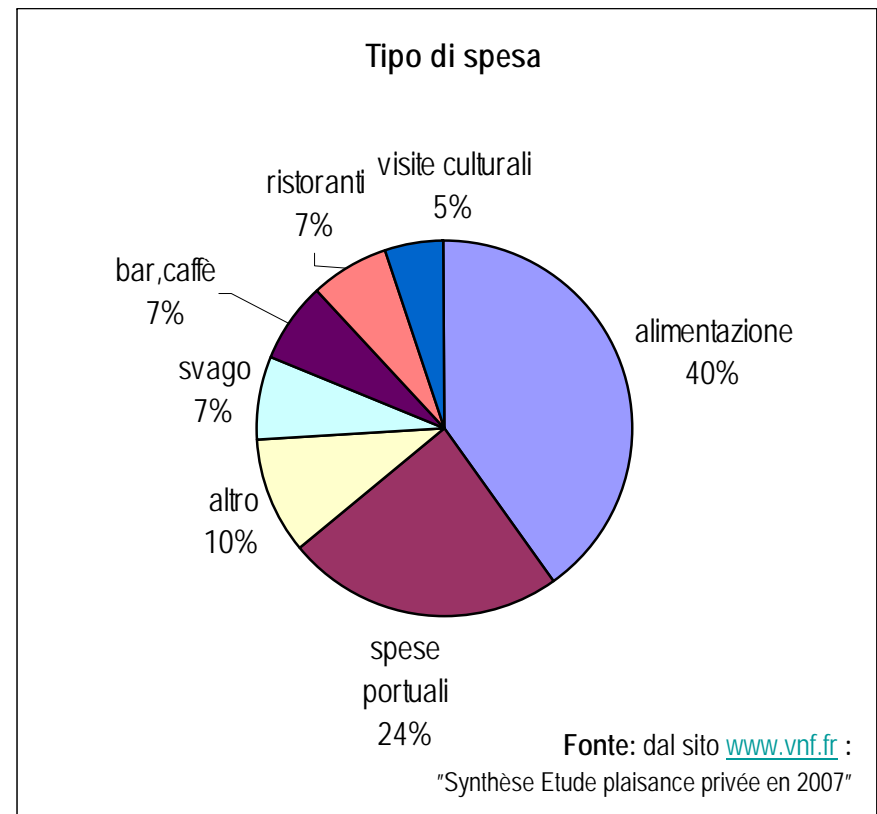
Sistema fluviale francese

La domanda turistica: navigazione da diporto (b)

Sintesi di una customer analysis sui diportisti privati condotta dal VNF nel 2007

- ❖ 56 anni l'età media dei diportisti
- ❖ 63% delle imbarcazioni è abitabile
- ❖ 13 la media degli anni di navigazione
- ❖ 56 la media dei giorni di navigazione all'anno
- ❖ 5,3 giorni la durata media dello scalo
- ❖ 2,7 adulti e 0,7 bambini l'equipaggio medio
- ❖ 39 € al giorno la spesa media per equipaggio (11 € al giorno per persona)
- ❖ 31 milioni di euro la stima dei consumi turistici generati dalla navigazione da diporto sulla rete VNF
 - ❖ 40% di tali spese è destinata all'alimentazione (40%)
 - ❖ Seguono le spese portuali (24%)
 - ❖ Tra le altre spese (10%) prevalgono i costi del carburante

	Stima del budget medio annuo per diportista	Stima del budget giornaliero per diportista
Media totale	2.170 €	39 €
Media dei francesi	1.460 €	33 €
Media dei tedeschi	2.780 €	45 €
Media degli olandesi	3.270 €	33 €



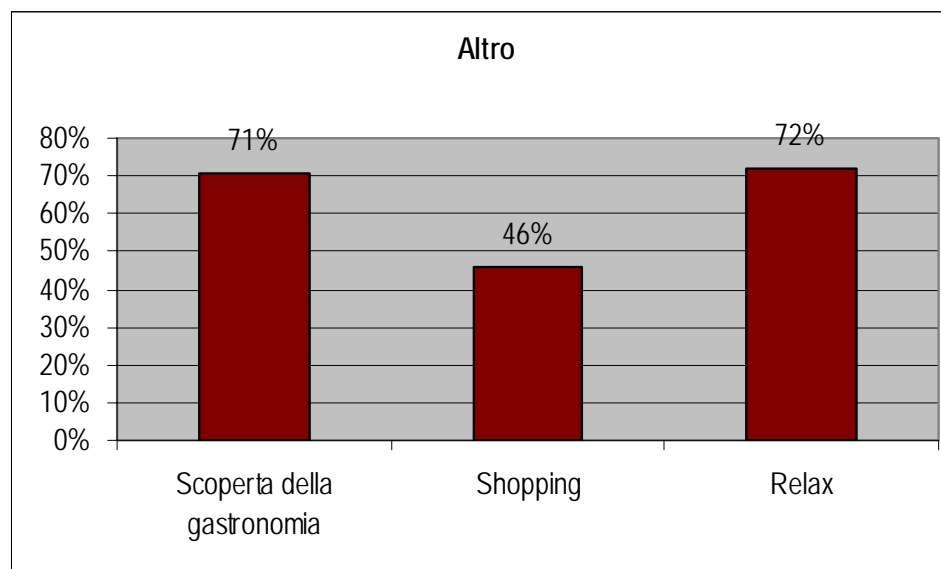
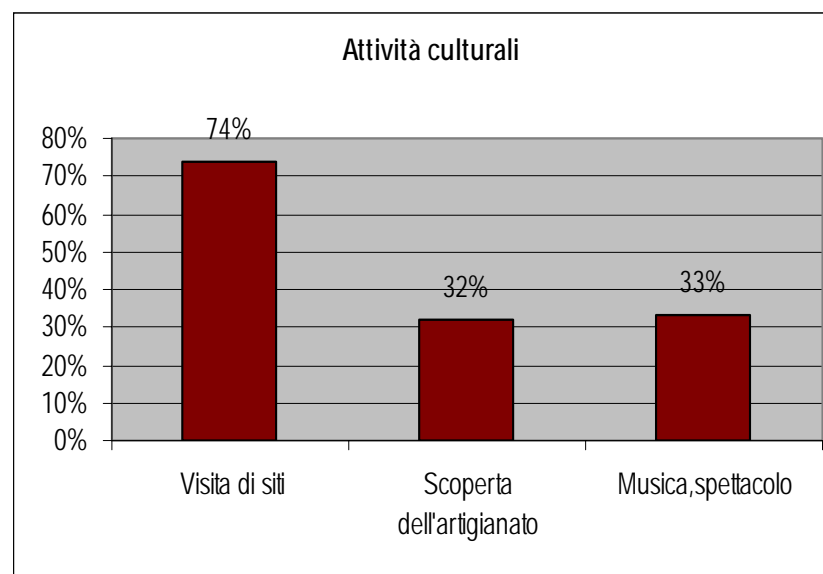
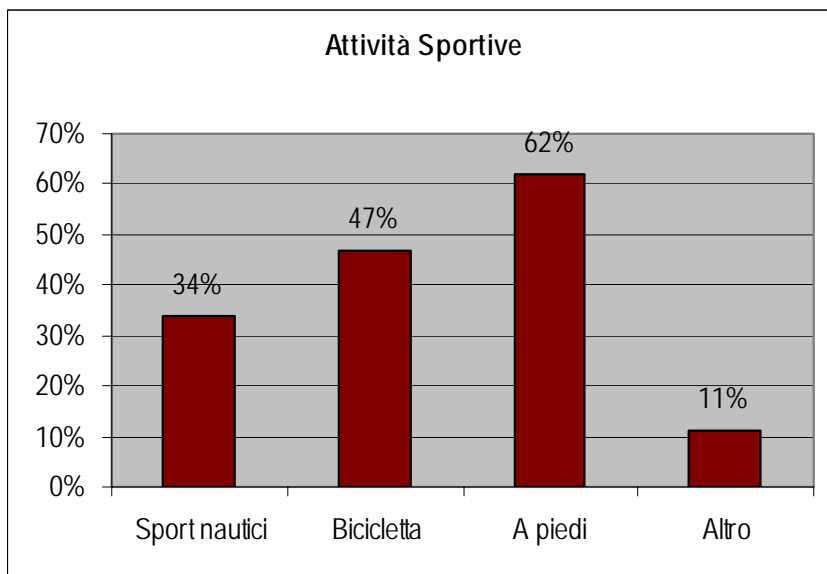


Sistema fluviale francese

La domanda turistica: navigazione da diporto (c)

Sintesi di una customer analysis sui diportisti privati condotta dal VNF nel 2007

Attività praticate durante gli scali



Fonte: dal sito www.vnf.fr :
"Synthèse Etude plaisance privée en 2007"



Sistema fluviale francese

La RNOTF – Rete Nazionale di Osservazione del Turismo Fluviale

- ❖ Creata nel 2001, la Rete Nazionale di Osservazione del Turismo Fluviale raggruppa VNF, ODIT (Osservatorio di Sviluppo e Ingegneria Turistica), i professionisti del turismo fluviale e le collettività territoriali regionali, rappresentate dai Comitati Regionali del Turismo.
- ❖ Ogni anno la RNOTF realizza una serie di interviste sugli attori dell'offerta turistica fluviale, raccogliendo opinioni, suggerimenti, proposte.
- ❖ Obiettivi del RNOTF sono:
 - fornire dati utili alla definizione di politiche di sviluppo delle vie d'acqua
 - conoscere meglio le attività e le dotazioni presenti sulla rete, la datazione delle flotte, il trend dei flussi
 - conoscere il profilo dei clienti per anticipare le evoluzioni del settore
 - realizzare studi e ricerche di mercato per dare una risposta ai trend turistici in atto;
 - definire una serie di azioni di promozione in partenariato con i professionisti del turismo fluviale





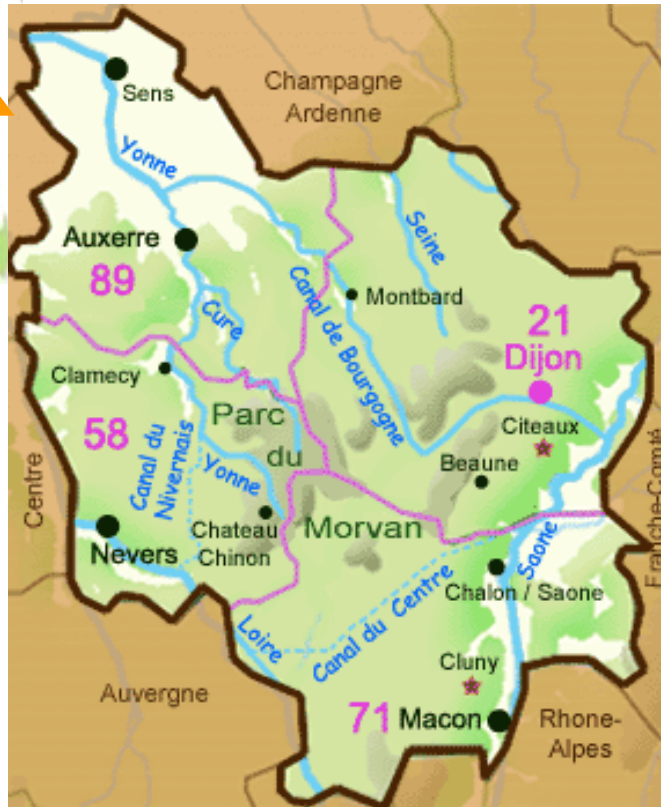
Best practice n°2

La regione della Borgogna (Francia)



Borgogna

Caratteristiche principali



- La Borgogna, situata a 100 km da Parigi e 75 da Lione, è la regione francese spartiacque dei 3 principali fiumi francesi: Senna, Loira e Rodano,
- Il demanio fluviale della Borgogna è composto da 8 canali e 4 fiumi, per un totale di 996 km di vie d'acqua
- Infrastrutture per il turismo:
 - 52 stazioni nautiche
 - 42 porti turistici
 - diverse chiuse.



Borgogna

L'offerta turistica



Coche-de-plaisance



Péniche-hotel



Piroscafo da crociera



Battello "promenade"

3 tipologie principali di offerta turistica:

- ❖ noleggio di piccoli battelli abitabili (coches-de-plaisance), distinti tra:
 - locatori nazionali: consistente dimensione della flotta e installazione di basi sull'intero territorio nazionale
 - locatori regionali: dimensione della flotta che varia da 1 a 100 unità; basi esclusivamente in Borgogna.

Esiste una federazione che raggruppa i principali locatori, la FIN, finalizzata a difendere, rappresentare e promuovere tutti i mestieri del settore nautico francese.
- ❖ crociere fluviali
 - su hotel-chiatta (*péniches-hotels*): le compagnie propongono alla clientela circuiti che associano la scoperta del patrimonio locale e della gastronomia in una veste spesso lussuosa. Si tratta di battelli da 5 a 15 posti per crociere da 2 a 7 giorni in pensione completa con equipaggio. Il soggiorno è associato a escursioni a terra, visite a cantine e monumenti, attività sportive. La clientela è quasi esclusivamente nordamericana.
 - Su piroscafi da crociera
- ❖ Le gite in battello: vengono proposte escursioni a tema spesso con scali a terra per visitare siti d'interesse. Le gite possono anche includere il servizio di ristorazione.

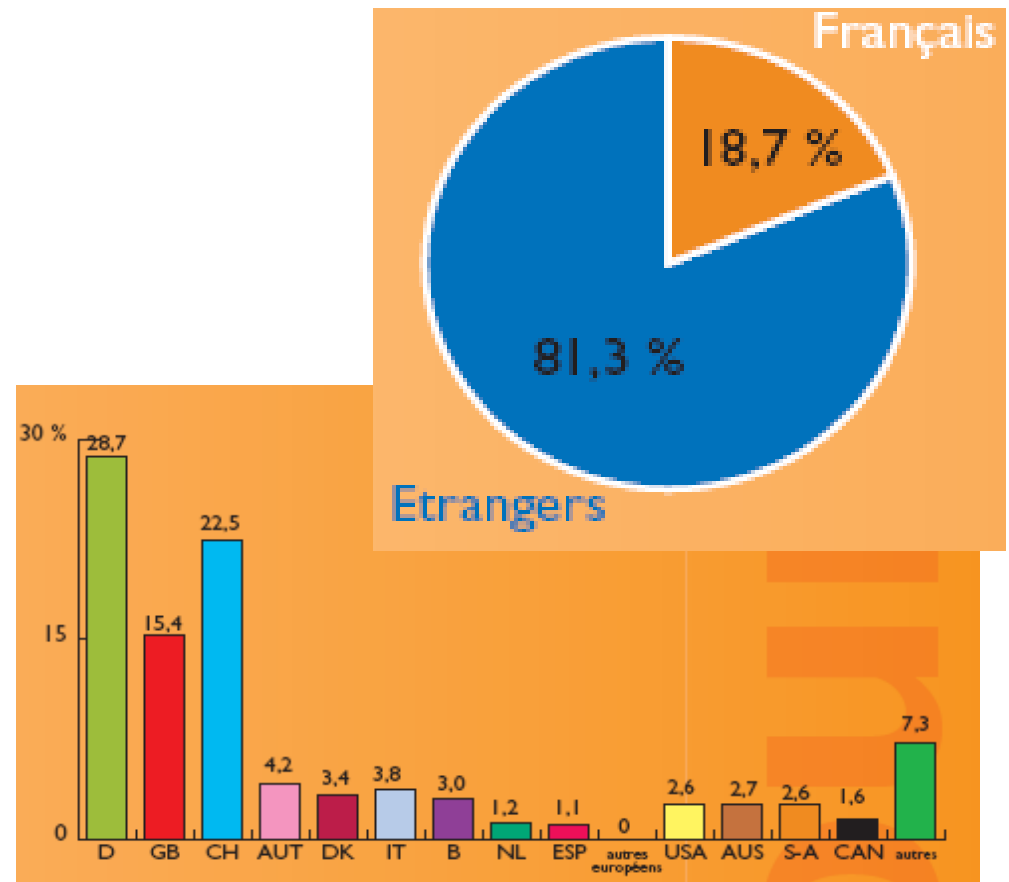


Borgogna

Alcuni numeri del turismo fluviale in Borgogna (2006)

- ❖ **Battelli abitabili:**
 - 27 basi per 17 compagnie
 - 402 battelli (21,3% della flotta nazionale, seconda regione francese per numero): 277 nazionali e 125 regionali
 - 227.997 presenze; 32.570 passeggeri trasportati, 7.240 contratti venduti (seconda regione a livello nazionale)
 - 19,4 settimane di noleggio in media per battello;
 - 62,5% il tasso medio di occupazione del battello
- ❖ **Hotel chiatta:**
 - 33 unità (circa un terzo dell'intero parco nazionale, prima regione francese per numero)
 - 430 posti (una media di 13 posti per battello)
- ❖ **Piroscafi fluviali:**
 - 5 unità
 - 762 letti in totale
- ❖ **Gite in battello:**
 - 10 battelli di cui 6 comprensivi di ristorante.
 - 54.000 passeggeri trasportati, di cui l'88% francesi.

- ❖ Nel complesso i turisti sono composti per il 18,7% da francesi e per l'81,3% da stranieri, soprattutto Tedeschi (28,7%), Svizzeri (22,5%) e Inglesi (15,4%).



Fonte: dal sito www.bourgogne-tourisme-pro.com :


— "Les chiffres clés du tourisme - Le tourisme fluvial"

— "Le tourisme fluvial en Bourgogne"



Borgogna

Il Piano di sviluppo turistico regionale 2005-2015



- ❖ Il piano di sviluppo turistico della Borgogna per il decennio 2005-2015 è stato redatto dal Consiglio Regionale di Borgogna
- ❖ Struttura → 3 macro-sezioni:
 - La strategia turistica regionale
 - Gli assi di intervento:
 - Asse A: la Borgogna valorizza il suo marchio
 - Asse B: il turismo si apre al sociale
 - Asse C: la Borgogna migliora l'accessibilità e la leggibilità della sua offerta
 - Asse D: la Borgogna sviluppa la sua offerta ricettiva
 - Asse E: la Borgogna afferma la sua metodologia
 - La diagnosi dell'offerta turistica in Borgogna, suddivisa per tipologia turistica. In questa sezione si trova un approfondimento sul turismo fluviale (*cfr. slide successiva*)



Borgogna

Il Piano di sviluppo turistico regionale 2005-2015

➤ La diagnosi dell'offerta turistica → obiettivi per il turismo fluviale:

- ❖ Lavorare sulla rete, in partenariato con VNF
 - Continuare gli sforzi già realizzati sull'infrastruttura fluviale.
 - Affrontare i problemi di gestione dei livelli d'acqua in periodi di siccità.
 - Realizzare delle infrastrutture complementari per la sicurezza, specialmente al livello delle chiuse.
 - Censire tutte le "Maisons Eclusieres" (i casolari lungo il fiume) disponibili per una loro eventuale valorizzazione turistica
- ❖ Fidelizzare la clientela
 - Sviluppare nuove stazioni fluviali nelle zone ad elevata concentrazione di abitanti, proponendo anche nuovi servizi connessi al turismo fluviale (ad es. ristorazione).
 - Promuovere l'accesso alla pratica fluviale della clientela turistica "di terra".
- ❖ Potenziare la promozione turistica
 - Sviluppare la promozione incentrata sul mercato di prossimità (essenzialmente Francia e Germania).
 - Condurre una promozione istituzionale che avvicini il cliente in primo luogo ai prodotti del turismo fluviale, quindi al territorio
 - Avviare una comunicazione contro alcuni "freni psicologici" esistenti: lentezza, noia, tecnicità necessaria, problemi di sicurezza per i bambini.
- ❖ Migliorare il servizio di accoglienza e informazione turistica
 - Incoraggiare le collettività a installare dei pannelli di informazione turistica nelle stazioni fluviali.
 - Avviare strumenti di formazione turistica per i guardiani delle chiuse e il personale precario del VNF.
 - Testare la messa in opera di un sistema di informazione mobile su un canale della Borgogna.
 - Incoraggiare lo sviluppo di una copertura a rete del territorio regionale per creare le condizioni di successo di un sistema di informazione mobile regionale.
 - Incoraggiare il VNF a testare i suoi nuovi strumenti di gestione dinamica delle vie d'acqua e di localizzazione via satellite in un sito pilota della Borgogna.
- ❖ Sviluppare l'offerta di eventi
 - Dare vita a delle "Giornate Porte Aperte" insieme ai professionisti della regione per segnare l'inizio della stagione turistica.
- ❖ Creare un club regionale di turismo fluviale sotto l'egida del Consiglio Regionale
 - Un club che riunisca gli operatori specializzati (professionisti, gestori delle vie navigabili, utenti, enti istituzionali del turismo) e sia il reale pilastro per lo sviluppo turistico della regione.



Borgogna

L'evoluzione del prodotto turistico fluviale in Borgogna

- ❖ L'offerta di turismo fluviale è complessivamente allineata alla domanda, ma è difficile da diversificare. Le esperienze di messa a disposizione di battelli a motore o a vela o di kayak non hanno riscosso il successo sperato.
- ❖ L'unico equipaggiamento complementare realmente richiesto dai turisti è la bicicletta, utilizzata per escursioni e passeggiate in prossimità delle stazioni fluviali.
- ❖ Per questo è nato il *Tour de Bourgogne à vélo* (cfr. slide successiva) un prodotto di qualità finalizzato a creare un legame stabile tra i due settori turistici con l'obiettivo di moltiplicarne effetti e risultati.
- ❖ Gli uffici turistici "*Porte della Borgogna*" sono responsabili per la diffusione di informazioni del prodotto presso le stazioni nautiche e la proposta di escursioni combinate.





Borgogna

II "Tour de Bourgogne à vélo"

- ❖ Il tour della Borgogna in bicicletta è un'azione forte dello schema regionale di sviluppo del turismo
- ❖ Sono stati investiti più di 16 Milioni di Euro tra Stato, Regione e Province. Il Consiglio Regionale della Borgogna destina il 10% del budget turistico alle piste ciclabili e al turismo verde
- ❖ Il circuito è composto da oltre 600 km ciclabili e 5 percorsi tematici differenti (3 dei quali sono correlati al turismo fluviale):
 - La Borgogna del sud: itinerario da Chalon-sur-Saone a Macon (65 km): la famosa "Voie Verte" nata in luogo della vecchia ferrovia da Givry a Macon
 - Il Canale del Centro: itinerario da Chalon-sur-Saone a Cronat (171 km)
 - Da Decize a Auxerre lungo il Canale di Nivernais, sulle tracce dei "flotteurs", gli uomini che accompagnavano i tronchi d'albero fino alle porte di Parigi (175 km)
 - Da Migennes a Digione lungo il Canale di Borgogna (212 km)
 - Da Beaune a Santenay, la via dei vigneti (20 km)
- ❖ Per ogni itinerario è previsto un "diario di viaggio" che comprende i dettagli del percorso, una lista degli alberghi e ristoranti, una delle guide turistiche, una delle agenzie specializzate in cicloturismo e una degli uffici di turismo dell'area interessata.





Borgogna

Principali eventi sul territorio legati al sistema fluviale regionale



- ❖ La festa dei battelli a Saint-Jean-de-Losne:
Ogni anno a giugno vengono proposte rassegne e parate di battelli decorati, funzioni religiose, benedizione dei battelli, show nautico, assegnazione di premi.
- ❖ Il salone dei piroscafi a Saint-Jean-de-Losne:
Si svolge da 7 anni in aprile, dura 3 giorni e riunisce più di 100 espositori. Conferenze, dibattiti, esposizioni e una cena di gala attraggono ogni anno più di 4.000 visitatori.
- ❖ Le balere sul fiume ("*guinguettes*):
A partire dal 1990, nel periodo estivo, la chiesa della Charme accoglie i turisti di passaggio e offre una serie di manifestazioni ed esibizioni: spettacoli canori, musica tradizionale, teatro, cabaret, balere, balli popolari.
La Federazione dei "Foyer rurali" della Costa d'Oro che gestisce la chiesa propone inoltre la degustazione di prodotti tipici regionali in collaborazione con i produttori locali.



Borgogna

I principali operatori turistici

- ❖ Locatori nazionali di battelli abitabili:
Connoisseur, Crow Blue Line, Locaboat, Nicols e Rive de France.
- ❖ Locatori regionali di battelli abitabili:
Alpha-croisiere.com, Les Canalous, Aqua Fluvial, Saone Plaisance e Hausbootferien Reinwald.
- ❖ Agenzie che propongono crociere in Borgogna:
Croisieurope, Astarte, Au fil de l'eau, Canal & Company, Chateau la Chassagne, Croisieres fluviales de Bourgogne, Go Barging, Hat Tours, H2Oidays, Route Marine.
- ❖ Alcuni dei battelli «*promenade*» attivi in Borgogna:
La Billebaude, L'Escale, Le Delta, Le Wanday L'Envadeau e Le Margot, La Palombe, Bateaux «Le Jean Bart», Ville de Digoin, Les Settons, Les 7 Ecluses, Bateaux Turistiques de l'Auxerrois, Le Morvan, Le Zephir, «Le Maltesse»
- ❖ Agenzie che propongono il noleggio di battelli:
Aqua Fluvial, Capitainerie du Confluent, M. Di Rienzo, Locaboat Holidays, Office de Tourisme de l'Auxerrois





Borgogna

Un esempio di gita in battello sul "*Billebaude*"

- ❖ Col *Billebaude* è possibile scoprire il Canale di Borgogna a bordo di un battello elettro-solare di 50 posti.
- ❖ Crociere proposte:
 - Il circuito della diga di Pouilly, della durata di circa 2h
 - Il circuito delle chiuse, che dura di un giorno, con pausa per il pranzo (non incluso); include la diga di Pouilly e 8 chiuse.
- ❖ Tariffe:
 - Circuito della diga A/R
 - Adulti € 11,50 (gruppi € 10)
 - Bambini € 7 (gruppi € 6,50)
 - Circuito delle chiuse A/R
 - Adulti € 25 (gruppi € 23,50)
 - Bambini € 16 (gruppi € 15)
- ❖ È possibile noleggiare il battello in esclusiva per diverse occasioni:
 - Riunione di lavoro
 - Riunione di famiglia
 - Degustazione a bordo
- ❖ Una sezione a parte è dedicata alle gite scolastiche, che oltre alla passeggiata a bordo possono prevedere la visita al Museo sulla storia del Canale di Borgogna o degli atelier pedagogici, ad esempio di decorazione o pittura.
- ❖ Sono proposte anche delle crociere a tema con animazione a bordo:
 - Gite musicali con suonatori di fisarmonica e aperitivo a bordo
 - Escursioni con picnic al sacco
 - Letture di racconti per bambini
 - Caccia al tesoro
 - Tavole rotonde con scrittori della Borgogna



Battello "promenade"
La Billebaude



Best practice n°3
La Camargue
(Francia)



Camargue

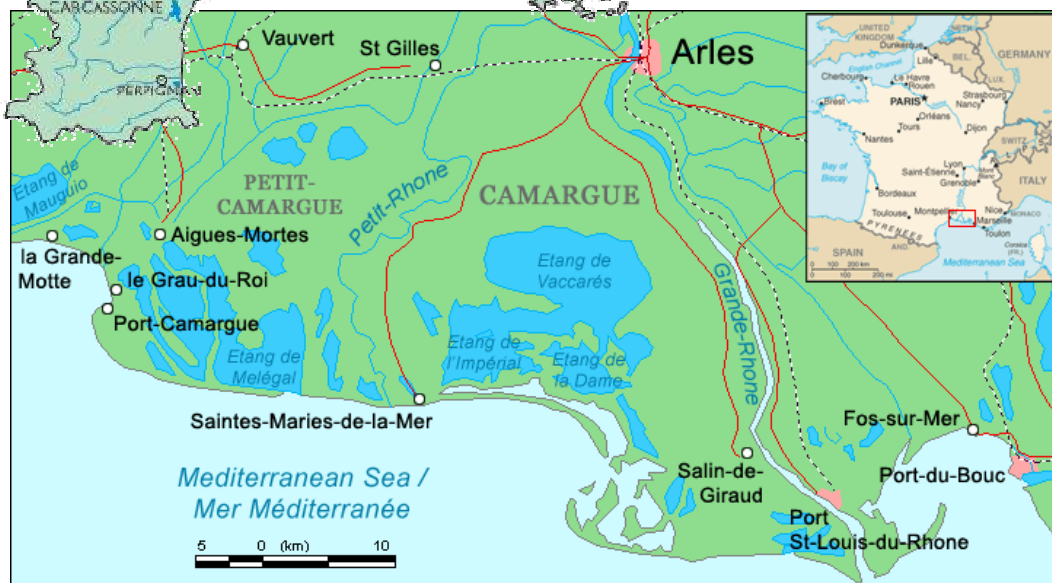
Caratteristiche generali

Bacino del Rodano in Francia

Il Rodano

- Lungo 812 km, nasce in Svizzera dove scorre per i primi 231 km, per poi proseguire in Francia per altri 581 km fino a sfociare nel Mar Mediterraneo.
- Con una portata media annua presso la foce di 1.820 m³/s è il principale fiume di Francia per volume d'acqua e il più importante fiume europeo sfociante nel Mar Mediterraneo

La Camargue



La Camargue (PACA - Francia)

- È il più grande delta fluviale dell'Europa occidentale, un triangolo compreso fra Arles, il Mar Mediterraneo e i due bracci del delta del Rodano: il Grand Rhône (Gran Rodano) e il Petit Rhône (Piccolo Rodano).
- L'area centrale, formata da una vasta pianura comprendente svariate lagune (étangs) di acqua salata divise dal mare da banchi di sabbia, è chiamata Grand Camargue o Isola della Camargue.
- Ad ovest, oltre il Petit Rhône nel dipartimento del Gard, si estende invece la Petite Camargue (piccola Camargue).
- Approssimativamente un terzo della Camargue è formato da laghi o paludi.

Area Delta: 1.500 km²

Area Camargue: 930 km²

Area Parco Regionale della Camargue: 820 km²



Camargue

Governance

La Compagnie Nationale du Rhône (CNR)

www.cnr.tm.fr/fr



Compagnie Nationale du Rhône

- Creata più di 70 anni fa, la CNR ha ottenuto nel 1934 dallo Stato la concessione della maggior parte del corso d'acqua per la sua gestione e sviluppo secondo tre direttrici: produzione, navigazione e irrigazione
- La CNR ha progettato e realizzato sul fiume diversi siti industriali e portuali, porti turistici, luoghi per soste nautiche e il tempo libero
- Con la liberazione del mercato dell'energia nel 2000 la CNR riprende anche l'attività di produttore indipendente di elettricità.
- Oggi CNR è il 2° produttore francese di elettricità e punta sempre allo sviluppo di energie rinnovabili e sostenibili
- CNR ha anche investito come da missione nel campo della navigazione sia commerciale che turistica, creando una via di navigazione di grande cabotaggio da Lione al Mediterraneo
- In particolare nel campo della navigazione turistica la CNR contribuisce a valorizzare il terreno concesso su tutta la valle del Rodano sviluppando infrastrutture fluviali ad uso turistico (pontili, ormeggi per battelli, etc.)
- Grazie a questo le crociere fluviali registrano da diversi anni una forte crescita. Oltre una dozzina di battelli da crociera attraversano il Rodano
- Il numero di viaggiatori è passato in 10 anni da 80 mila a 120 mila
- Più di 1800 battelli attraversano ogni anno le chiuse del Rodano. L'80% del traffico si concentra tra maggio e settembre

The screenshot shows the INFORHÔNE website interface. On the left is a map of the Rhône river basin with various cities marked. On the right, a table displays the latest boat passages at the Pierre Benite lock on March 25, 2009, at 17:53. The table is categorized by boat type: Commerce (pink), Plaisance (green), Voyageurs (blue), and Servitudes (yellow).

BATEAUX L(m) x l(m)	PASSAGES	CAT.
Downstream bound		
PROVENCE L=105 x W=9	25 Mar.2009 12:59	Commerce
POLARIS 2 L=86 x W=9.5	24 Mar.2009 16:57	Commerce
ALANMA L=38 x W=5.1	24 Mar.2009 13:05	Commerce
GAMBSHEIM L=82.4 x W=11.4	24 Mar.2009 06:47	Commerce
EUROPA L=19 x W=9	24 Mar.2009 06:47	Commerce
ORANGE L=97 x W=11.4	23 Mar.2009 20:29	Commerce
VIGILANT L=19 x W=10.8	23 Mar.2009 20:29	Commerce
Upstream bound		
ANSE L=76.5 x W=11.4	25 Mar.2009 15:35	Commerce
CRIQUE L=76.5 x W=11.4	25 Mar.2009 15:35	Commerce
GEX L=82.5 x W=11.4	25 Mar.2009 15:35	Commerce

- Sul sito web del CNR www.inforhone.fr/ è possibile visualizzare in tempo reale quali battelli e relativa tipologia (commercio, passeggeri, tempo libero, servizi) stanno attraversando il Rodano



Camargue

Governance

Maison du Fleuve Rhon

www.maisondufleuverhone.org



- Con sede a Givors (Regione delle Rhône-Alpes), ai bordi del Rodano, la Maison è un'istituzione culturale e scientifica che mette insieme uomo, fiume e territori.
- Sviluppa programmi di diffusione culturale (documentazione, esposizioni, laboratori pedagogici, dibattiti) e di ricerca nelle scienze sociali.
- Realizza inoltre studi relativi alla valorizzazione del patrimonio fluviale attraverso progetti di sviluppo territoriale
- Il progetto della Maison du fleuve Rhône è partito grazie all'azione del Comune di Givors, che voleva una istituzione capace di alimentare una riflessione strategica che riguarda il suo sviluppo territoriale.
- Oltre al comune la Maison è sostenuta dallo Stato, dalla Regione Rhône-Alps e dal Dipartimento di Rhône.
- La Maison è ugualmente testa di ponte del Réseau Rhône, che dal 1994 federa, dalle valli svizzere alla Camargue, più di 50 istituzioni locali, ognuna con le proprie specificità locali e tematiche, ma con l'obiettivo di conoscere e far conoscere meglio la realtà passata e presente del patrimonio fluviale.
- Tra le diverse attività realizzate la Maison è partner del sito web www.fleuverhone.com (vedi slide successiva) definito il "portale del fiume" e realizzato insieme alla società di comunicazione "Esprit publique", alla regione Rhône-Alpes, all'Agence de l'Eau Rhône-Méditerranée et de Corse, la Direction régionale de l'environnement Rhône-Alpes - Délégation de bassin Rhône-Méditerranée, la Comunità Urbana Grand Lyon e la Compagnie Nationale du Rhône (CNR)

The screenshot shows the website interface for Maison du fleuve Rhône. At the top, there is a navigation menu with the following items: LA MAISON DU FLEUVE RHÔNE, ACTIONS ET COOPERATIONS, CENTRE DE DOCUMENTATION / PUBLICATIONS, ACTIVITÉS CULTURELLES ET PÉDAGOGIQUES, and INFORMATIONS. Below the menu, there are several promotional banners. One banner titled 'Zoom sur...' features a 'week-end à la Maison!' event on March 28 and 29, 2009, with activities like 'galets à admirer', 'galets à pister', 'galets à peindre', 'galets à lire', and 'galets à croquer'. Another banner promotes a 'Banque de données "fleuve-patrimoine"' and a newsletter subscription. A third banner advertises 'Secrets du Rhône, les trésors archéologiques du fleuve à Arles' on Saturday, March 14, at Lyon (69).



Camargue

Il portale web www.fleuverhone.com

- Si tratta prettamente di un portale di tipo enciclopedico a scopo prettamente didattico.
- Presenta però diversi progetti, attività ed eventi di rilievo che influenzano anche le attività di tipo turistico
- Da una costola del portale nel luglio del 2008 è nato anche un blog, al momento però poco aggiornato e frequentato



The screenshot shows the homepage of the website. At the top, there is a navigation bar with the logo 'fleuverhõne.com' and the tagline 'le site portail du fleuve'. It includes a search bar, a 'Recherche' button, and links for 'Accueil', 'Les sites utiles', 'Goodies', 'Plan du site', and 'Infos légales'. Below the navigation bar are four main menu items: 'PRÉSENTATION', 'ENCYCLOPÉDIE', 'ACTUALITÉS', and 'PROJETS'.

On the left side, there is a 'Newsletter : abonnez-vous !' section with a form for 'Votre e-mail' and buttons for 'Je m'abonne' and 'Je me désabonne'. Below this is a 'Point de vue' section featuring a quote from Geneviève Gandy, présidente du Syndicat du Haut-Rhône, about the role of the syndicate in a territory of 28 communes. It includes a small photo of a group of people and text about a pedagogical animation in Savoie.

At the bottom left, there is a 'Réagissez' section titled 'Participez à notre blog' and 'Envoyez-nous vos questions'. It lists three categories with their respective scores and progress bars: 'les conteneurs sur les convois poussés' (44.4), 'les bateaux à vapeur, le halage...' (22.2), and 'le kayak, le canoë, le bateau de plaisance' (33.4).

The main content area features a large image of a red building with a colorful wavy graphic overlaid. Below this are two columns of content. The left column is titled 'Cap sur le Rhône' and 'fabuleuses histoires de navigation', with a sub-header 'le Rhône'. It includes a photo of a river and text about the 'Cap sur le Rhône' project, which groups museums and heritage sites along the river from Lake Léman to Arles. The right column is titled 'Environnement' and features a photo of a river winding through a landscape, with text about the 'Ile de la Platière' and its discovery of fluvial heritage and flooding.

At the bottom, there is a 'Saison du fleuve Rhône' section with a photo of two swans and text about a photo contest. Below this is another 'Culture du risque' section with a photo of a riverbank.



Camargue

Il Piano Rodano 2007-2013 (a)

- Approvato nel 2006, è un progetto interregionale di sviluppo globale per la valorizzazione sostenibile del fiume Rodano e del suo entroterra, nato anche per dare una risposta ai danni provocati nel 2003 dall'inondazione delle terre del Rodano meridionale

- **Attori Coinvolti**

- Governo centrale
- Il Comité de Bassin Rhône-Méditerranée
- I Consigli regionali di:
 - Rhône-Alpes
 - Provence-Alpes-Côte-d'Azur
 - Languedoc Roussillon
 - Bourgogne
 - Franche-Comté
- La Compagnie Nationale du Rhône (CNR)
- L'Agence de l'eau Rhône Méditerranée et Corse
- Voies Navigables de France (VNF)
- L'Agence de l'Environnement et de la Maîtrise de L'Energie (ADEME)

- **Il Piano Rodano vuole affrontare una triplice ambizione:**

- Conciliare prevenzione delle inondazioni con le pressioni di sviluppo nelle zone inondabili
- Rispettare e migliorare la qualità di vita degli abitanti
- Assicurare uno sviluppo economico di lungo termine di questo territorio

- **6 settori/ambiti da sviluppare**

- Valorizzazione del patrimonio e cultura legati al fiume e ai suoi abitanti
- Prevenzione del rischio di inondazioni
- Qualità delle acque, risorse e biodiversità
- Produzione di energia nel rispetto dell'ambiente
- Sviluppo del trasporto fluviale
- **Sviluppo di un turismo di qualità legato al patrimonio culturale e naturale** →



Azioni per lo sviluppo del turismo

- Creazione del portale internet "Fleuve Rhône" (www.fleuverhone.com) sostenuto dalla Regione Rhône- Alpes ricco di approfondimenti e informazioni turistiche sulla regione, eventi e attualità (*cfr. slide precedente*)
- Azioni di sensibilizzazione dei giovani rispetto alla cultura fluviale e pubblicazioni scientifiche sul fiume dirette al pubblico.
- Organizzazione di esposizioni permanenti, temporanee o itineranti in musei o altre strutture ed eventi culturali per la riappropriazione culturale del fiume (ad es. l'iniziativa *Una stagione per il Rodano, presentata di seguito*)



Camargue

Il Piano Rodano 2007-2013 (b)

- Finanziamenti → **613 milioni di euro** di cui:
 - 228M€ dallo Stato, in particolare
 - 50 M€ dall'Agence de l'Eau Rhône-Méditerranée et Corse
 - 14 M€ dalle Voies Navigables de France
 - 1 M€ dall'Agence de l'Environnement et de la Maîtrise de l'Energie
 - 51 M€ dal Conseil Régional de Rhône-Alpes
 - 77 M€ dal Conseil Régional de Provence-Alpes-Côte-d'Azur
 - 57 M€ dal Conseil Régional de Languedoc-Roussillon
 - 13 M€ dal Conseil Régional de Bourgogne
 - 2 M€ dal Conseil Régional de Franche-Comté
 - 185 M€ dalla Compagnie Nationale du Rhône
- **Governance**
 - comitato direttivo rappresentativo di tutti i soggetti finanziatori che vigila su pertinenza e coerenza d'insieme del piano
 - comitato di pilotaggio, soggetto di controllo e concentrazione, è composto dai rappresentanti dei dipartimenti e dei grandi comuni dell'area, dalle rappresentanze sindacali, dalle camere consolari regionali e dal consiglio scientifico
 - appositi organismi di programmazione per l'esame e il finanziamento delle attività



Fonte → <http://www.fleuverhone.com/actualite/plan-rhone.html>



Camargue

Offerta Turistica Tipologie prevalenti di attività



Sentieri da percorrere a piedi, in bici, a cavallo attraverso gli stagni e le paludi in compagnia di guide professioniste.



Turismo fluviale (dati 2007)

- oltre 1.800 imbarcazioni da diporto, houseboats e battelli hanno navigato sul Rodano da Lione al mare
- oltre 10.600 contratti di locazione di houseboat (1/3 dei contratti venduti in tutta la Francia)
- 4.400 passeggeri trasportati nei peniches-hotel (18% del totale in Francia)
- oltre 120.000 passeggeri trasportati in totale tra crociere, escursioni, houseboat, etc. (+ 50% rispetto a 10 anni fa)




visite a bordo di jeep



giornate in compagnia dei mandriani per vivere da vicino le tradizioni della camargue: abrivados, ferrades, corse di tori, concorsi di mandriani



Feste religiose e folkloristiche, sagre e festival.



Birdwatching e itinerari paesaggistici nei parchi nazionali e riserve naturali




Sport acquatici, soprattutto canoa, kayak e pesca



Camargue


Offerta Turistica esempi di operatori fluviali



Le Boatel

- Hotel-ristorante fluviale che offre ai propri clienti minicrociere di circa tre ore lungo il Petite Rhône, da Arles a Aigue-Mortes.
- Organizza inoltre serate di intrattenimento musicale e teatrale.

www.leboatel.com



Tiki III

- Mini crociere della durata di 1 ora e mezza dall'imboccatura del Petite Rhône al Bac du Sauvage, alla scoperta dei tesori naturalistici della Camargue.

www.tiki3.fr



Le Phénicien

- Diverse tipologie di crociere:
 - enogastronomiche
 - in bicicletta
 - legate a pacchetti Golf
 - aziendali

www.rhone-croisiere.com



Camargue

Offerta Turistica – I parchi

Parc Naturel Régional de Camargue



- Ufficialmente istituito come parco nazionale e riserva naturale nel 1972, il Parco regionale della Camargue copre 820 km² (su un territorio complessivo dell'area di 930).
- Qui si possono trovare alcuni degli animali selvatici maggiormente protetti di tutta l'Europa.
- Fino al al 2001 Il Parco è stato gestito da una fondazione privata, unico caso in Francia, dove la quasi totalità dei parchi naturali regionali è invece affidata ad altri organismi detti "syndicats mixtes".
- Dal gennaio 2002 il parco è divenuto un "Groupement d'Intérêt public" o GIP, per tentare di dare voce a tutti i membri.
- All'interno del Parco sono presenti:

Musée de la Camargue

- Situato in un antico ovile restaurato a 15 km a sud-ovest di Arles, il "Musée de la Camargue" ripercorre l'evoluzione delle attività umane nel delta del Rodano dalla sua formazione geologica fino ai giorni nostri.

La Maison du Parc

- Questa "Casa del Parco" è ospitata in un edificio moderno ma integrato perfettamente nell'ambiente naturale circostante. Un'ampia sala panoramica offre, in qualsiasi stagione, una splendida veduta sulle paludi di Ginès, dove nidificano e svernano numerose specie d'uccelli.
- La Maison du Parc mira ad orientare il pubblico sulle specificità di un territorio di difficile accesso, nonché ad informare sul ruolo e gli obiettivi del Parco con un centro visita e un centro di documentazione.

www.parc-camargue.fr



Camargue

Offerta Turistica – I parchi Réserve National de Camargue e Les Marais du Vigueirat

Réserve National de Camargue



www.reserve-camargue.org

- Con i suoi 132 kmq, la Réserve Nationale de Camargue è una delle riserve lagunari più grandi d'Europa.
- L'area, situata fra i comuni di Arles e di Saintes Maries, beneficiano di una protezione integrale.
- È presente un ecosistema ricchissimo di rilievo internazionale che ospita 500 specie di piante e 276 specie di uccelli.
- All'interno dell'area diversi centri visita e di informazione promuovono attività di educazione ambientale, con esposizioni permanenti e proiezioni di documentari sulla fauna e la flora della riserva.



Les Marais du Vigueirat

www.marais-vigueirat.reserves-naturelles.org

- In 1,1 kmq circa il parco, di rilevanza internazionale, ospita più di 25.000 specie di uccelli acquatici migratori. Di queste oltre 86 specie si riproducono nel parco.
- La gestione è affidata all'associazione *les Amis des Marais du Vigueirat*, che in collaborazione con il WWF France e il Comune di Arles, operano per conservare e proteggere la biodiversità e integrare in un modo eco-sostenibile l'attività umana con i ritmi e i bisogni della natura.





Camargue

Offerta Turistica Turismo verde e cicloturismo



- **Via Rhôna - du Léman à la Méditerranée**
- *Via Rhôna, du Léman à la Méditerranée : è il nome ufficiale del tracciato che serpeggia nella valle del Rodano lungo il corso del fiume per 650 km attraverso tre regioni e dodici dipartimenti*
- *La Via Rhôna deve permettere ai suoi fruitori (composti per l'80% da cittadini rivieraschi e 20% da turisti) di frequentare le sponde del Rodano e scoprire i suoi territori in tutta tranquillità grazie a modalità di spostamento come: bicicletta, pattini, passeggiate a piedi, accessibilità per persone disabili, etc.*
- *Via Rhôna fa parte del Piano del Rodano 2007-2012 ed ha coinvolto le collettività territoriali in partnership con la Compagnia Nazionale del Rodano.*
- *Via Rhôna è stata inserita nello schema regionale Rhône-Alps degli itinerari ciclabili strutturati. Di 415 km da realizzare nelle Rhône-Alpes, più di 80km sono già praticabili.*
- *Nel 2009 saranno realizzati nuovi tronconi nell'Alta Savoia, in Savoia, nel Grand parc de Miribel Jonage e nella Grand Lyon*



Camargue

Offerta Turistica

Festival ed eventi (a)



Festa dei Gitani

- Ogni anno, il 24 e 25 maggio, a Saintes Maries de la Mer in Camargue, migliaia di gitani in costume invadono vicoli e piazzette.
- Festeggiano Sara la nera, la patrona degli zingari che secoli fa accolse Maria Jacobè, sorella della Vergine, e Maria Salomè, madre di due apostoli. Le due Marie, cacciate dalla Giudea, sbarcarono su queste coste con lo scopo di evangelizzare il paese al quale hanno dato il nome.
- La festa comincia con un fastoso corteo che porta la statua della patrona dalla chiesa fortezza, vero gioiello romanico, sino al mare.
- Torna poi alla cattedrale dove, fino a sera, la statua di Sara viene coperta da abiti, amuleti, biglietti votivi. Il giorno dopo sono le reliquie delle due Marie a essere portate in processione.
- La festa si conclude con spettacoli di tori e cavalli, corse alla coccarda e balli al ritmo del flamenco, tra mandolini e violini zingari.

Festival de la Camargue et du Delta du Rhone

Dal 1 al 6 marzo 2009 la 6ª Edizione

- Appuntamento ormai fisso per gli amanti della natura. Il programma comprende
 - più di un centinaio di tour di escursioni nella natura, in compagnia di ornitologi e naturalisti, attraverso le vaste distese del Delta del Rodano a cavallo, in barca, in carrozza e a piedi.
 - Conferenze, proiezioni di film, esposizioni di artisti, illustratori e fotografi.
- Il Festival è organizzato da:
 - città di Port-Saint-Louis-du-Rhône
 - Ouest Provence
 - Parc Naturel Régional de Camargue
 - Le Marais du Vigueirat
 - La Réserve Nationale de Camargue
 - Le Parc Ornithologique de Pont de Gau
 - L'écomusée de Saint-Martin-De-Crau
 - le Syndicat Mixte des Traversées du Delta du Rhône
 - E numerose altre associazioni



www.festival-camargue.fr



Camargue

Offerta Turistica

Festival ed eventi (b)



www.fleuverhone.com

www.maisondufleuverhone.org

Una stagione per il Rodano

Progetto annuale che fa parte del Piano Rodano 2007-2013. Ha l'obiettivo di promuovere il prodotto turistico fluviale e di sensibilizzare gli abitanti della regione sull'importanza del patrimonio paesaggistico. Tutto ciò attraverso una serie di manifestazioni ed eventi quali:

- "Scene del Fiume" – esibizioni, visite, conferenze, pubblicazioni...
- "Il Rhône festivals"
- "Sul fiume" – canottaggio, kayak, tornei, dragon boats...
- "Scoperte sul Rodano" – passeggiate, seminari all'aria aperta, trekking...



www.ilotopie.com

www.marais-vigueirat.reserves-naturelles.org

La Nuit des Envies-Rhônements 2008

Da dieci anni un appuntamento fisso organizzato dalla **Compagnia teatrale ilotopie** e dal **parco di Les Marais du Vigueirat**.

Il Festival propone una programmazione artistica che evoca la relazione uomo-natura:

- spettacoli per rivelare lo spirito di questi luoghi magici, video-istallazioni per sognare, cinema su schermi d'acqua, concerti al tramonto;
- momenti di scambio e di dibattito per parlare ogni anno di un tema legato allo sviluppo ecosostenibile.
- per due giorni il parco di **Les Marais du Vigueirat** si veste a festa e apre le sue porte anche di notte per chi vuole dormire sotto le stelle.



www.fleuverhone.com

Cap sur le Rhône, fabuleuses histoires de navigation

Rassegna culturale permanente che presenta l'epopea della navigazione sul Rodano, attraverso le testimonianze di numerose collezioni esposte nei musei e centri culturali lungo il fiume, dalla cittadina di Léman fino ad Arles.

812 km di itinerari culturali e turistici per scoprire i diversi modi di vivere e navigare il fiume dall'antichità ad oggi.



Best practice n°4

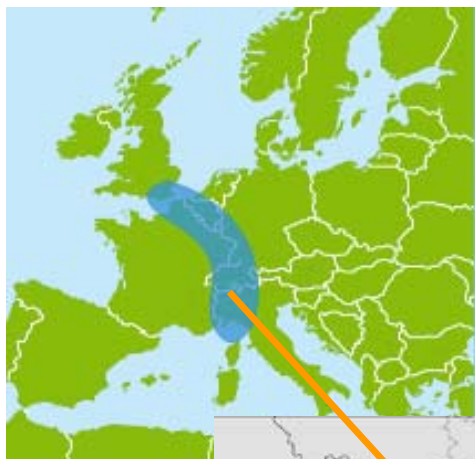
L'Alto Reno

(Francia, Germania, Svizzera)



Alto Reno

Caratteristiche principali



- ❖ Il Reno è lungo 1.320 km con un bacino di 185.000 km². Attraversa Svizzera, Francia, Germania e Paesi Bassi
- ❖ In particolare l'area del Reno Superiore comprende l'est della Francia, il sud ovest della Germania e il nord est della Svizzera ed è composta da:
 - 5,8 milioni di abitanti
 - 270 abitanti/km²
 - 2 milioni di lavoratori attivi
 - 94.000 lavoratori transfrontalieri
 - 21.500 km² di superficie
- ❖ Si tratta dell'area del Reno che ha dato vita al maggior numero di progetti di tipo transnazionale (non solo di natura turistica) utilizzando come fonte primaria le ultime tre edizioni di INTERREG (iniziativa comunitaria del Fondo europeo di sviluppo regionale finalizzata a promuovere la cooperazione transfrontaliera).
- ❖ I paesi compresi in tale area hanno inoltre dato luogo alla Conferenza Franco-germano-svizzera del Reno Superiore.



Alto Reno

Alcuni numeri sul turismo nell'Alto Reno (2006)

- 132.500 posti letto offerti in hotel, pensioni, alberghi
- 17,1 milioni di presenze turistiche annue
- 35,4% occupazione media degli stabilimenti
- 2 giorni durata media del soggiorno
- Si tratta prevalentemente di un turismo di prossimità. I turisti stranieri infatti rappresentano:
 - il 57,9% delle presenze nell'area Svizzera,
 - il 39,9% in Alsazia (Francia)
 - il 25,3% nel Baden (Germania).
- In ogni caso la maggior parte dei turisti stranieri proviene dagli stessi paesi interessati (ad esempio tedeschi in Svizzera, Francesi in Germania, etc.) o di paesi limitrofi come i Paesi Bassi.



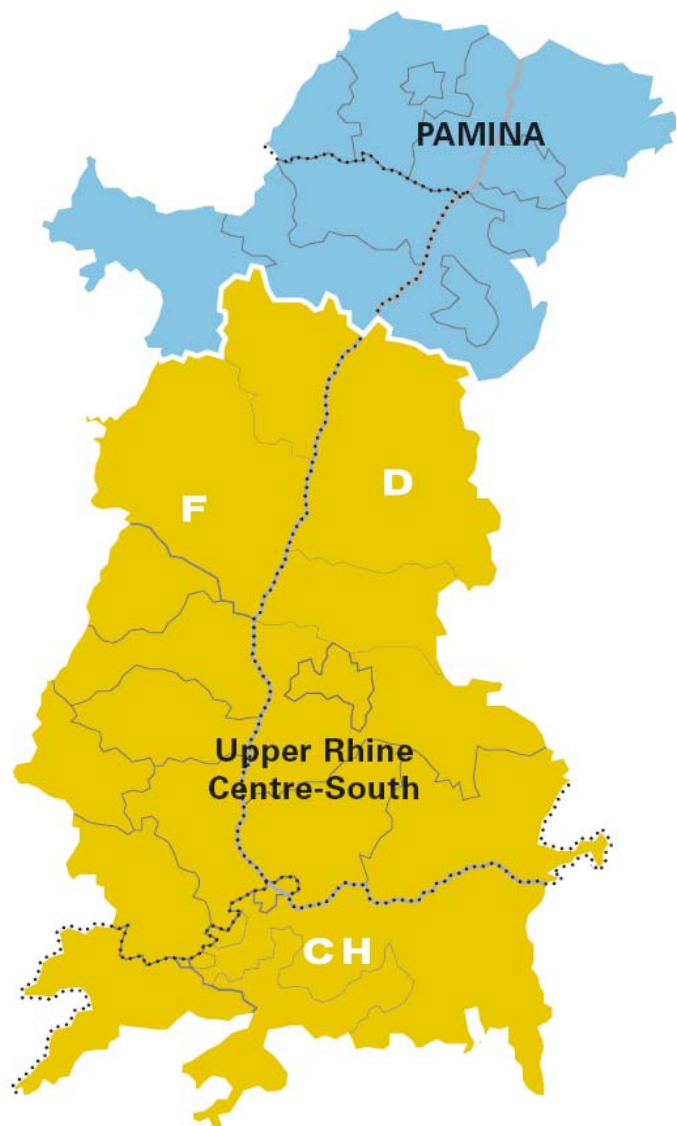
Fonte: dal sito www.conference-rhin-sup.org:

– "Donnée statistiques du Rhin Supérieur 2008"



Alto Reno

Il Programma operativo INTERREG IV (a)



- ❖ Il 24 ottobre 2007 la Commissione europea ha approvato il «Programma operativo INTERREG IV – Alto Reno», intervento comunitario finanziato dal Fondo Europeo di Sviluppo Regionale (FESR) finalizzato alla cooperazione territoriale europea tra Germania, Francia e Svizzera.
- ❖ Il budget complessivo del programma ammonta a circa 132 Milioni di EURO a cui si aggiunge la partecipazione finanziaria della Svizzera.
- ❖ Il programma interessa:
 - la parte occidentale del Baden-Württemberg e la parte meridionale della Renania-Palatinato in Germania
 - l'Alsazia in Francia
 - i cantoni di Basilea città, Basilea campagna, Jura, Soletta e Argovia in Svizzera
- ❖ Obiettivi e finalità: abbattere le barriere determinate dalle frontiere tra i tre stati e consentire a tale territorio di svilupparsi in modo integrato e sostenibile in ambito sociale e ambientale, offrendo ai suoi abitanti un contesto di vita diversificato e attraente.
- ❖ Effetti previsti dagli investimenti:
 - accesso, per diverse istituzioni e PMI, a un'offerta più efficace in materia di R&S e innovazione;
 - **creazione di nuovi prodotti turistici;**
 - protezione di circa 1 000 km² di aree naturali transfrontaliere;
 - sviluppo dell'utilizzo delle energie rinnovabili;
 - creazione di una decina di collegamenti transfrontalieri supplementari per i trasporti individuali o collettivi;
 - formazione iniziale o continua per più di 20 000 persone.



Alto Reno

Il Programma operativo INTERREG IV (b)

❖ All'interno del Programma esistono quasi 300 progetti basati su 4 temi principali:

❖ Conoscenza comune:

- Informazione per i cittadini (www.infobest.org)
- Scambi, bilinguismo, educazione: diffondere soprattutto tra i giovani un'idea chiara di tradizioni, valori e cultura che uniscono gli abitanti dell'Alto Reno
- Cultura: attraverso il passaporto per i musei dell'Alto Reno (www.museumspass.com)
- Salute, coesione sociale e solidarietà: un passaporto trinationale per le vacanze, rivolto principalmente fascia di età dai 6 ai 17 anni, offre un'ampia scelta di attività ricreative nelle tre zone di frontiera.

❖ Sviluppo spaziale bilanciato e sostenibile:

- Sviluppo urbano e rurale
- Trasporti
- Tutela dell'ambiente

❖ Sviluppo economico:

- Formazione e occupazione: ad esempio le università di Karlsruhe, Muttentz e Strasburgo hanno creato in partnership un corso di formazione universitaria unico nel suo genere, destinato a "ingegneri trinazionali".
- Ricerca e tecnologie: tra i principali progetti *Biovalley*, un'iniziativa che riunisce le tre aree di frontiera nella promozione e lo sviluppo delle bioscienze.
- Cooperazione interaziendale: un progetto chiave in tal senso è il "*PEP – promozione dello spazio Pamina*", un'agenzia di sviluppo franco-tedesca che offre agli investitori un unico punto di riferimento per chi voglia impiantarsi in uno dei due paesi o in entrambi.

❖ Turismo e attività per il tempo libero:

- Attività ricreative
- Promozione turistica

❖ Riportiamo di seguito tre iniziative di sviluppo turistico fluviale inserite nel programma:

- il Pamina RheinPark
- l'associazione Rhin Vivant
- l'iniziativa "Due rive, tre ponti, mille cose da scoprire"



Alto Reno

Iniziative di sviluppo turistico fluviale: il *Pamina RheinPark*



- ❖ Il Pamina RheinPark (www.pamina-rheinpark.org) è una **regione-museo** che si estende su 770 km² ed è composto da 33 comuni e collettività aderenti.
- ❖ Il parco comprende 9 musei, 2 centri di introduzione alla natura e all'ambiente, più di 60 punti di informazione.
- ❖ Nei diversi siti del parco sono affrontati tutti gli aspetti della vita lungo il fiume. Sette temi, messi in evidenza nei vari musei e collegati da una pista ciclabile, sottolineano le specificità del Reno:
 1. Il fiume, i suoi abitanti e i suoi paesaggi
 2. Il fiume trasformato dall'uomo
 3. L'adattamento della popolazione locale al fiume
 4. Le fonti di reddito e le attività condizionate dalla presenza del fiume
 5. I viaggi, il commercio e le relazioni di scambio
 6. I miti e le leggende
 7. La storia del fiume





Alto Reno

Iniziative di sviluppo turistico fluviale: l'associazione *Rhin Vivant*



- ❖ L'associazione, nata nel 2005, ha la finalità di dare impulso al turismo sostenibile lungo il Reno, in Francia e Germania. Il budget totale del progetto è di oltre 6 milioni di euro, finanziati per il 44,7% dall'UE (nell'ambito di Interreg III)
- ❖ Fanno parte dell'associazione:
 - La Regione Alsazia, coordinatrice del progetto
 - La Direzione Regionale dell'Ambiente
 - Il Servizio della Navigazione di Strasburgo
 - L'ONF (Ufficio Nazionale delle Foreste)
 - I comuni di Rhinau, Offendorf, Wantzenau, la comunità dei comuni del Delta della Sauer e la città di Strasburgo
 - Il Conservatorio dei Siti Alsatiani, la Federazione Regionale Alsazia Natura e l'Associazione Regionale d'Iniziazione all'Ambiente e alla Natura in Alsazia
- ❖ Attraverso il sito (www.rhine-ecotourism.eu) è possibile consultare la lista di eventi e attività esistenti e pianificare il proprio viaggio in base ad una banca dati di hotel e ristoranti, suddivisi in "rive gauches" e "rive droite".
- ❖ Le strutture turistiche (quali alberghi e ristoranti) selezionate dall'associazione *Rhin Vivant* si sono adoperate per proporre dei servizi rispettosi dell'ambiente

❖ Eventi e attività promosse dall'Associazione:

- Attività nautiche
- Passeggiate a cavallo
- Circuiti ciclo-turistici
- Visita a laghi, stagni e porti turistici
- Animazione (ad esempio birdwatching, escursioni notturne etc.)
- Uscite in canoa
- Eno-Gastronomia
- "Giornata del patrimonio"
- "Notte di musei"
- Escursioni guidate
- Eventi legati a leggende e feste locali
- Promozione di artigianato e prodotti locali

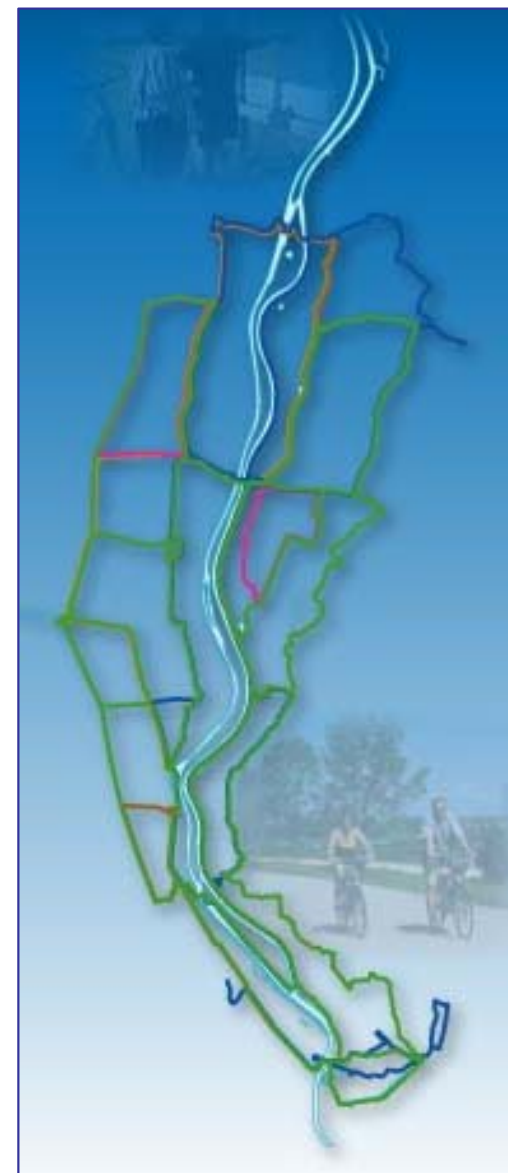




Alto Reno

Iniziative di sviluppo turistico fluviale: "Due rive, tre ponti, mille cose da scoprire"

- ❖ Il progetto, lanciato il 15 luglio 2007, è finanziato al 50% dal FESR nell'ambito del programma Interreg III e da altri 21 partners francesi e tedeschi, per un totale di 615.800 Euro.
- ❖ L'iniziativa consiste nella realizzazione di una rete ciclabile transfrontaliera che va dall'Alsazia fino al Markgräflerland e propone 20 percorsi di lunghezza e durata variabile raggruppati in 5 temi:
 - Percorsi culturali
 - Le chiuse del Reno Nord (37 km)
 - Le chiuse del Reno Sud (55 km)
 - Percorso storico (60 km)
 - Percorso dei musei Nord (46 km)
 - Percorso dei musei Sud (33 km)
 - Percorso delle case alsaziane (25 km)
 - Percorsi paesaggistici
 - Tra canali e chiuse (21 km)
 - Lungo il vecchio Reno (30 km)
 - Tra canali e foreste (52 Km)
 - Percorso della foresta della Hardt (62 km)
 - Lungo le vie navigabili (70 km)
 - Tra vigne, campi e prati (29 km)
 - Percorso "belle vedute" (52 km)
 - Percorso delle fontane (25 km)
 - Percorsi gastronomici
 - Percorso delle trote (33 km)
 - Percorso degli asparagi (25 km)
 - Percorsi di relax
 - Percorso famiglia "Neuenburg" (13 km)
 - Percorso famiglia "Pony" (20 km)
 - Percorsi sportivi
 - Sulle tracce del "Tour de France" (55 km)
 - Percorso per pattinatori (19 km)





Alto Reno

Un esempio di promozione turistica sul web: TourismTriRhena

home english deutsch français

TourismTriRhena.com

3 countries = one destination

Basel · Baselland · Colmar · EuroAirport · Freiburg · Mulhouse

Travel to RegioTriRhena
Your Destination

- Basel
- Baselland
- Colmar
- Freiburg
- Mulhouse
- Schwarzwald

Information
Activities

EuroAirport
Accommodations
Restaurants
Travel Offers
Events
Museum

ABOUT US
USEFUL LINKS
CONTACT
NEWSLETTER
BOOKLETS
SITENAP

Colmar * Freiburg * Mulhouse * Basel * Baselland * EuroAirport

FRANCE ALSACE GERMANY BLACK FOREST SWITZERLAND

Rhine · Le Rhin · Rhein

...in the ♥ of Europe!

Special travel offer for short trips - weekend for Regio TriRhena

Tourism TriRhena provides you a special travel offer for your weekend trip in the regio TriRhena: Alsace, Black Forest, Basel, Baselland, Mulhouse, Colmar...

Basel Weekend Offer 2008

Experience Basel's three most glorious days!
The offer is valid for overnight stays from Friday to Monday (max. 3 nights). The rates are valid all week long during the months of July, August and December

Read more...

BaselLand: Hiking without luggage

Explore North-western Switzerland - Hiking without luggage in Baselbiet and Schwarzbubenland

Read more...

Romantic Colmar

3 days - 2 nights
220 € per person in a 2-Star-Hotel
255 € per person in a 3-Star-Hotel

EuroAirport

Get informed about the flightplans to the Regio TriRhena.

Read more...

- ❖ TourismTriRhena è un accordo tra gli uffici turistici delle città di Basilea, Colmar, Mulhouse e Friburgo, del cantone svizzero del Baselland e l'aeroporto di Mulhouse-Basilea-Friburgo
- ❖ Si tratta di una directory per il turismo della regione TriRhena (che unisce Francia, Germania e Svizzera) e ha l'obiettivo di agire in modo coordinato per la promozione turistica nella regione del Reno Superiore.
- ❖ Il sito web (www.tourismtrirhena.com) contiene:
 - una sezione dedicata alle città principali della regione, che ne descrive storia, indirizzi utili, informazioni e servizi turistici, trasporti, attività caratteristiche, etc.
 - una parte relativa all'EuroAeroporto + una banca dati dei principali servizi turistici (alloggi, ristoranti, offerte, eventi, musei)
 - link utili e contatti



Best practice n°5

Tamigi (Inghilterra)



Tamigi

Caratteristiche principali



Barriera di Woolwich

- ❖ Posizione: il Tamigi attraversa diverse importanti città dell'Inghilterra meridionale, principalmente Londra, Oxford, Reading, Windsor, situate nel Southeast.
- ❖ 346 km di estensione (215 miglia)
- ❖ 306 km di tratti navigabili (191 miglia) dall'estuario fino a Lechlade, nel Gloucestershire.
- ❖ Il fiume dà il suo nome a tre aree/regione:
 - ❖ la *Thames Valley*, una regione situata attorno al fiume tra Oxford e West London,
 - ❖ il *Thames Gateway*, area concentrata attorno alla parte del Tamigi soggetta alle maree
 - ❖ il *Thames Estuary*, a est di Londra
- ❖ Principali infrastrutture
 - ❖ 101 ponti
 - ❖ 45 chiuse
 - ❖ La barriera di Woolwich (struttura di regolazione del flusso del fiume per prevenire eccezionali ondate di alta marea)
 - ❖ Progetto di costruzione di 341 pale eoliche da installare alla foce del Tamigi, a 20 Km dalla costa
 - ❖ Rete Wi-Fi lungo 8 miglia di sponde del Tamigi, nell'area londinese.



Tamigi

La gestione del fiume (a)

- ❖ Nel 1974 la tutela del Tamigi fu affidata alla *Thames Water Authority*.
- ❖ Nel 1990 la gestione delle funzioni del fiume venne trasferite al *National River Authority*, inglobata nel 1996 nell'*Environment Agency*.
- ❖ La *Environment Agency* è l'organo pubblico di tutela ambientale in Inghilterra e Galles.
- ❖ E' responsabile per la prevenzione e il controllo dell'inquinamento; deve assicurare che l'industria minimizzi il suo impatto sulla qualità di aria, terra e acqua; ha un ruolo preminente nella gestione dei rischi di inondazioni e nella gestione e tutela della pesca.
- ❖ In particolare l'agenzia gestisce 218 km di fiume navigabile da Cricklade a Teddington (oltre Teddington, per circa 89 km la navigazione ricade sotto la giurisdizione della Port of London Authority).





Tamigi

Altri soggetti che si occupano della gestione del fiume

- ❖ **River Thames Alliance**: Partnership di 81 organizzazioni pubbliche e private che operano sul Tamigi, istituita dall'*Environment Agency* nel giugno 2003 per aiutare a gestire il futuro del fiume dalla sorgente vicino a Cricklade fino a Teddington. La sua finalità principale è quella di porre in atto le decisioni assunte nel Waterway plan (cfr. slide successiva)
- ❖ **Port of London Authority**: autorità che gestisce e promuove le attività del tratto del fiume che attraversa Londra. L'importanza del Tamigi è riconosciuta nel *London Plan – Blue Ribbon Network* Policies* (The London Plan, Mayor of London, 2004) e l'approccio adottato nel suddetto documento viene preso come riferimento anche dal *Waterway Plan*.
 - ❖ Il Blue Ribbon Network* è una rete di attori pubblici e privati che si occupa di promuovere le attività fluviali dell'area londinese
- ❖ **National Trails**: agenzia "ombrello" che ha il mandato di promuovere, preservare e sviluppare il network di sentieri a lunga percorrenza in Inghilterra e Galles
 - ❖ L'agenzia gestisce il **Thames Path National Trail**, un sentiero (per la maggior parte non ciclabile) che segue il corso del Tamigi per 294 km dalla sorgente nel Cotswolds quasi fino alla foce passando anche per la città di Londra



typical Access situation in England and Wales



Tamigi

Il Waterway Plan 2006-11



- ❖ Il *Waterway Plan* è stato preparato dalla *Environment Agency* per conto della *River Thames Alliance*. Si basa sulla strategia ricreativa pubblicata dall'allora *National River Authority* e dal Consiglio dello Sport nel 1995.
- ❖ La finalità generale del *Waterway Plan* è quella di mappare e rinvigorire le attività ricreative e turistiche lungo il fiume secondo modalità che siano al tempo stesso sostenibili e socialmente inclusive.
- ❖ Obiettivi prioritari:
 - Migliorare e promuovere l'accesso e le informazioni per tutti gli utenti (su terra e acqua).
 - Migliorare e curare la manutenzione delle infrastrutture del fiume, delle facilities e dei servizi.
 - Contribuire a valorizzare la biodiversità, il patrimonio storico, culturale e paesaggistico lungo il fiume.
 - Potenziare l'uso del fiume lungo il suo percorso.
- ❖ Principi di fondo:
 - Coinvolgimento degli stakeholder nella fase di sviluppo, revisione e implementazione del progetto
 - Sviluppo sostenibile dal punto di vista ambientale, sociale ed economico.
 - Finanziamento a lungo termine, essenziale per mantenere infrastrutture e servizi lungo il fiume ed implementare gli obiettivi del piano.
 - Ottimizzazione delle risorse del fiume per migliorare la salute e il benessere delle persone.





Tamigi

Alcuni dati statistici dal Waterway Plan (a)



❖ Popolazione

- 10,5 milioni di persone, più di un quinto della popolazione totale dell'Inghilterra, vive entro 30km dall'area navigabile del Tamigi;
- 12.000 case si trovano entro 500 metri dal fiume.

❖ Andamento demografico

- Entro il 2027 la popolazione del sud est dell'Inghilterra sarà cresciuta di oltre un milione di unità.
- Tale crescita enfatizzerà il valore degli spazi aperti circostanti al fiume e dell'offerta di opportunità di sport e svago. Allo stesso tempo, l'incremento della popolazione creerà una maggiore domanda di nuove abitazioni.
- nel 2027 il numero di persone over 65 sarà cresciuto del 56%: un quarto della popolazione della regione sarà over 65.
- **È un target-chiave per quanto riguarda l'uso del Tamigi e il possesso di imbarcazioni a motore (l'89% dei proprietari di barche a motore e il 43% degli escursionisti che usano il "Thames Path" ha attualmente più di 45 anni).**

❖ Analisi economica

- **42milioni di visite annuali al fiume**, casuali o di intrattenimento, con una spesa turistica pari a **119 milioni di sterline**;
- **18,400 posti di lavoro** sono direttamente correlabili all'attività turistica fluviale;
- La presenza del fiume accresce il **valore delle proprietà immobiliari** situate nei dintorni di circa **158 milioni di sterline**
- **26.000 imbarcazioni** registrate generano un gettito annuale di **85 milioni di sterline**

❖ Inclusione sociale

- Verrà sostenuto l'accesso e l'uso ricreativo del fiume per persone socialmente escluse: famiglie con redditi bassi, anziani, minoranze etniche, donne vittime della criminalità.
- I benefici chiave dello sviluppo del "*Waterway plan*" a vantaggio delle categorie attualmente escluse sono principalmente il miglioramento del tenore di vita, l'integrazione tra i vari membri della comunità, l'aumento della fiducia, la riduzione dei comportamenti a rischio, l'incremento delle opportunità di educazione e sviluppo economico, maggiore apprezzamento dell'ambiente locale.



Tamigi

Alcuni dati statistici dal Waterway Plan (b)



❖ Trend turistici

- Il Tamigi rappresenta un importante brand per il turismo, con attenzione particolare alle tradizionali attività di pesca e canottaggio.
- Da una ricerca del 1999 gli utenti che fruiscono del territorio, dei sentieri e delle rive del fiume dicono che:
 - C'è carenza di servizi igienici e rifornimenti d'acqua,
 - Il fiume è sporco e fangoso, rive e sentieri sono imbrattati dai cani;
 - Occorre una maggiore offerta di punti di ristoro e informazioni, con un una segnaletica esaustiva dei luoghi di interesse.

❖ Sport e svago

- Nel 1996 il "Thames Path" ha aperto lungo il Tamigi un percorso escursionistico di rilievo nazionale (se ne contano 13 in tutta la nazione), che si estende per 294 km dalla sua sorgente: è **il più lungo percorso lungofiume d'Europa**.
- Lungo il Tamigi inoltre si praticano attività di:
 - Biking e cicloturismo
 - Pesca
 - Canottaggio(Kayak)
 - Noleggio imbarcazioni
 - Vela
 - Crociere
 - Nuoto

❖ Trend della navigazione fluviale

- Dal 1990 al 2004 il numero di imbarcazioni noleggiate o di proprietà si è ridotto rispettivamente dell'85% e del 30%
- Questo fatto ha portato a una contrazione delle entrate a disposizione dell'Environment Agency per investimenti sul fiume (- 7,2 milioni di sterline) con una conseguente perdita di 111 milioni di sterline per l'economia locale.
- Tra le principali cause del declino del mercato delle imbarcazioni la carenza di attrezzature e una scarsa comunicazione e promozione per incoraggiare le persone a navigare sul Tamigi.





Tamigi

Il London Plan e le politiche di sviluppo del *Blue Ribbon Network*

- ❖ Al fine di realizzare politiche e azioni efficaci nell'area del Tamigi, ogni distretto che fa parte del **Blue Ribbon Network** nell'ambito del **London Plan** deve effettuare delle valutazioni dettagliate del proprio tratto di pertinenza, in collaborazione con gli altri distretti, il sindaco di Londra e i principali stakeholder del territorio. Tali stime considerano:
 - Il carattere locale del fiume
 - I nodi del trasporto pubblico e del trasporto merci (sia via mare che via terra)
 - Le opportunità per il miglioramento del design urbano e ambientale
 - Siti di importanza ecologica e archeologica
 - Aree, siti, edifici e paesaggi di particolare sensibilità e importanza
 - Punti nodali e attività pubbliche
 - Accesso pubblico
 - Ricreazione e infrastrutture marine
 - Rischio di inondazioni
- ❖ Queste valutazioni servono a identificare le aree ancora inadeguate e le azioni necessarie ad affrontare le relative carenze, con particolare riferimento alle facilities per:
 - passeggeri per via d'acqua, turismo e trasporto merci
 - turismo fluviale e tempo libero
 - provvedimenti in materia di accesso e sicurezza
 - servizi di supporto, infrastrutture e ormeggi.





Tamigi

II Thames Festival

- ❖ È il più grande evento tradizionale di Londra sul Tamigi. Ogni anno nell'ambito del festival sono organizzati:
 - Musica: concerti e performance di danza
 - Eventi per famiglie: passeggiate, competizioni fotografiche, proiezioni cinematografiche
 - Spettacoli: fuochi d'artificio, spettacoli carnevaleschi di varie nazionalità, etc.
 - Eventi specifici sul fiume: dimostrazioni di kayak, gare con imbarcazioni tradizionali, gare di vela, cerimonie spettacolari
 - Mercatini gastronomici
- ❖ La prossima edizione del festival si svolgerà nel settembre 2009

•Attraverso un questionario on-line sono sondate le opinioni dei cittadini sulle principali tematiche del Festival da realizzare sul tratto metropolitano del Tamigi





Tamigi

Thames Festival: il sito web www.thamesfestival.org

The screenshot shows the homepage of the Thames Festival website. The header features the festival logo, dates (12 & 13 September 2009), and a quote from the Evening Standard. A navigation menu includes links for Home, About, What's on, Get involved, Gallery, Education, Shop, Supporters, Press, and Projects. The main content area has a welcome message from Boris Johnson, Mayor of London, and a large photo of a festival crowd. Two call-to-action buttons are present: 'Photography competition '08' and 'Join our Mailing List'. The footer lists principal supporters (Mayor of London and Arts Council England) and provides the dates and a link to download the festival map.

the mayor's
thames festival

12 & 13 September 2009
"London's biggest end-of-summer party"
Evening Standard

Home About What's on Get involved Gallery Education Shop Supporters Press Projects

Welcome to the official Thames Festival website.

"The Thames Festival is a great event, a lively and magical celebration of London and its river"

Boris Johnson,
Mayor of London

Photography competition '08

Join our Mailing List

Principal supporters

MAYOR OF LONDON

ARTS COUNCIL ENGLAND

When and where

12 & 13 September 2009

[Download festival map](#)

© Copyright Thames Festival . All Rights Reserved.
Design by [Coo Design](#)



Tamigi

Promozione turistica

- ❖ Il Thames Path National Trail → offre la possibilità di pianificare la propria vacanza fornendo una serie di informazioni turistiche on-line come ad esempio:
 - Passeggiate lungo il fiume
 - Dove alloggiare
 - Servizi e attrazioni locali
 - Eventi
 - Trasporti
 - Tour Operator
 - Centri di informazione turistica
- ❖ The River Thames Guide e Visit Thames: → portali web turistici di promozione del Tamigi
- ❖ The River Thames Visitor Centre → organizzazione no profit che, attraverso la comprensione dei bisogni ambientali del fiume, promuove un ampio raggio di attività sociali concernenti il fiume, le sue sponde e i suoi dintorni. Offre un ampio ventaglio di servizi tra cui conferenze, esposizioni fotografiche, attività di educazione ambientale per le scuole, servizio bar/ristorante.
- ❖ Visit South East England: guida ufficiale on line del Sudest dell'Inghilterra
- ❖ Principali operatori fluviali
 - ❖ City cruises; Thames cruises; River Thames cruises: organizzazione di crociere sul Tamigi
 - ❖ Crow Blue Line: crociere in tutta Europa
 - ❖ Thames Leisure: esperti in feste in barca sul Tamigi





Tamigi

Portale turistico *Visit Thames* www.visitthames.co.uk

riverthames
from Cotswolds to London

SEARCH: Enter your keywords here. Search

[Help](#) [Contact us](#) [Site map](#)

[Home](#) [Things to do](#) [Trip ideas](#) [Towns](#) [Getting here](#) [News](#) [Events](#) [About the river](#)

You are here: [Home](#)

The River Thames, from Cotswolds to London

There's a lot more to the River Thames than London. From its source near the Cotswolds to Teddington lock, the River Thames is the perfect place to go boating, walking, fishing or relaxing in a pub or restaurant.

Walking the Thames Path - Pangbourne to Goring

Antoinette Earl 39, tells us about a beautiful walk she took along the River Thames from Pangbourne to Goring.

Short breaks & holidays

Whether you need a family holiday or a romantic break, the River Thames has what you need!

Water walks & winter warmers

Make the most of the spectacular scenery with a waterside walk and a winter warmer in a cosy pub.

- Boating
- Fishing
- Walking
- Cycling
- Food and drink
- Places to stay
- Attractions

Go behind the scenes



Tamigi



Portale turistico *The River Thames Guide* (www.riverthames.co.uk)





Accommodation - Events - Party Venues - Boating Holidays

Book it now at 25% - 30% off the Best of British if you have

<ul style="list-style-type: none"> About The Thames Accommodation Advertise With Us Boat Trips & Holidays Boats & Boating Canal Information Conferences & Training Days Corporate Functions Eating & Drinking Events Diary Health & Fitness Clubs Links Mother's Day Private Parties & Weddings Property by the River Top Ten Things To Do Vacancies / Contact us Venues For Hire Walking & Cycling Watersports Clubs & Events What's on 	<p>www.riverthames.co.uk is the definitive guide to everything about the River Thames from sea to source, Southend-London-Oxford. 1000's of restaurants, pubs, hotels, B&B's, boat trips, property by the river and canals, days out, short breaks, boats for sale, wedding and conference venues and local information.</p> <div style="text-align: center; margin: 10px 0;"> <input style="width: 100px; border: 1px solid #ccc;" type="text"/> <input style="border: 1px solid #ccc; padding: 2px 5px;" type="button" value="Search"/> </div> <div style="text-align: center; margin: 10px 0;">  <p style="font-size: small; color: #0056b3; text-align: center;">balcony with river views, open plan kitchen of excellent quality and two bathrooms...See more.</p> </div> <p>You can dip into the guide for anything Thames based</p> <p>Week-end breaks by the Thames, wedding and conference venues Planning to buy or sell a boat, looking for moorings or boat builders Looking for nice little restaurants, pubs or hotels by the Thames Planning days out with (or without) the kids Hiring a boat, Chartering or choosing cruises/boating holidays Buying a property by the Thames or renting your first. Looking for Thames Information or Venues for Hire?</p>	<div style="border: 1px solid #0056b3; padding: 5px; text-align: center; font-weight: bold; color: #0056b3; background-color: #fff9c4;"> Blakes Holiday Boating </div> 
<div style="border: 1px solid #0056b3; padding: 5px; text-align: center; font-weight: bold; color: #0056b3; background-color: #fff9c4;"> London's  Guide </div> <div style="border: 1px solid #0056b3; padding: 5px; text-align: center; font-weight: bold; color: #0056b3; background-color: #fff9c4;"> CANAL GUIDE All about the UK Canals </div>	<div style="border: 1px solid #ccc; padding: 5px; text-align: center; font-weight: bold; color: #0056b3; background-color: #f0f0f0;"> Quick Poll </div> <div style="margin-top: 5px;"> Site Rating ▼ Gender ▼ Age Range ▼ </div> <div style="text-align: center; margin-top: 5px;"> <input style="background-color: #0056b3; color: white; border: none; padding: 5px 10px;" type="button" value="SUBMIT"/> </div>	



Best practice n°6
Ebro (Spagna)

Caratteristiche generali



❖ CARATTERISTICHE PRINCIPALI

- L'Ebro (*Ebre* in catalano) è il più grande fiume spagnolo ed il secondo della Penisola Iberica (dopo il Tago).
- 928 km di lunghezza, con un bacino si estende per 83.093 km² di superficie.
- Sfocia nel Mar Mediterraneo con un delta di 32.000 km², una decina di chilometri a sud della città di Tortosa (provincia di Tarragona).

❖ TRATTI NAVIGABILI

- ❖ 6 tratti Navigabili per un'estensione totale di 128 km:
 - Desembocadura-Amposta (26km)
 - Amposta-Tortosa (17 km)
 - Tortosa-assut de Xerta (18 km)
 - Assut-Benifallet
 - Benifallet-Móra d'Ebre (11 km)
 - Móra d'Ebre-Ascó (21 km)

Il brand "Terre dell'Ebro"



- È uno dei 10 brand turistici della Catalogna) creato dall'Istituto per lo Sviluppo delle Contrade dell'Ebro (IDECE) che dal 2001 riunisce le 4 contrade più meridionali della Catalogna bagnate dal fiume Ebro, fino al suo delta: il Baix Ebre, il Montsià, la Terra Alta e la Ribera d'Ebre.
- Il nuovo brand ha sostituito il più generico "Costa Daurada", che comprendeva l'intera costa della provincia di Tarragona.
- Nel 2005 le Terres de l'Ebre contavano 174.792 abitanti, su un territorio complessivo di 3.329 kmq.

L'offerta turistica nelle Terre dell'Ebro (a)



Turismo attivo

- Canyoning
- Ciclismo di montagna
- Kayak
- Cicloturismo
- Scalata
- Attività Subacquea
- Trekking
- Vela
- Ippica
- Golf
- Pesca sportiva e caccia



Cultura e Storia

- Patrimonio storico
- Musei e Centri culturali
- Monumenti
- Itinerari Storici
- Artigianato
- Ricreazione storica
- Giornate culturali
- Itinerari letterari



Eventi Corporativi

- Riunioni, Congressi

Turismo

Eno-gastronomico

- Itinerari alla scoperta dei prodotti tipici della zona



Feste ed eventi

- Tradizionali
- Festival
- Rappresentazioni popolari
- Religiose
- Fiere

L'offerta turistica nelle Terre dell'Ebro (b)



Natura ed Ecoturismo

- 3 parchi naturali: Parco Naturale del Delta dell'Ebro, il Parco Naturale dels Ports e la Riserva Naturale di Sebes
- Punti di interesse paesaggistico
- Aree ricreative all'interno degli spazi naturali ideate come punti di svago e di contatto con la natura.
- Vie Verdi → due percorsi di 49 km ricavati da antiche infrastrutture ferroviarie riconvertite in piccole strade per passeggiate in bicicletta
- Birdwatching



Turismo Rurale

- Un centinaio di case rurali caratteristiche sparse nei piccoli paesi delle regioni dell'Ebro
→ servizi di qualità per scoprire il Delta, i Ports, la pianura del Montsià e tutta la Valle



Navigazione Fluviale

- "Imbarcaderi" fluviali
- Itinerari in canoa e barca
- Servizi di mantenimento delle vie d'acqua
- Attività di sorveglianza e supporto nella navigazione.
- Porti Sportivi



Ebro

Governance

PATRONATO PER IL TURISMO DELLA PROVINCIA DI TARRAGONA →

www.terresdelebre.org

- È l'organismo incaricato della gestione del marchio turistico le Terres de l'Ebre.
- La sua missione è quella di promuovere, coordinare e dare sostegno alle azioni di crescita del turismo delle Terres de l'ebre e contribuire al suo dinamismo e al suo sviluppo socioeconomico.

ISTITUTO PER LO SVILUPPO DELLE CONTRADE DELL'EBRO (IDECE) →

www.idece.cat

- Organismo autonomo dipendente dal Dipartimento della Politica Territoriale e Opere Pubbliche della Catalogna, istituito nel 1993, creatore del brand turistico le Terres de l'Ebre, che unisce ed identifica l'insieme delle zone percorse dal fiume.
- Elabora, promuove e valuta i piani di promozione e sviluppo di carattere globale o settoriale delle province del Baix Ebre, il Montsià, la Terra Alta e la Ribera d'Ebre.
- Sviluppa programmi di supporto diretti agli enti locali del territorio.
- Si occupa del mantenimento e della promozione delle vie navigabili.
- Vigila sull'esecuzione e la revisione del Piano Territoriale delle Terres de l'Ebre.
- Supporta e realizza studi e lavori tecnici mirati a ottenere una migliore connessione fra le realtà e le prospettive di sviluppo delle quattro contrade.
- **EBRE NAVEGABLE** → www.ebrenavegable.com
- Ente che dipende dall'IDECE, incaricato di monitorare, vigilare e garantire la navigabilità del fiume.





Ebro

Il Piano di Sviluppo Turistico delle Terres de l'Ebre (PETTE)



- È un programma incluso nel PICTE 2000 (Piano Integrato di Qualità Turistica Spagnola) finalizzato all'attivazione economica e al potenziamento delle destinazioni turistiche emergenti.
- È realizzato grazie a un un protocollo fra il Ministero dell'Industria, turismo e commercio, il Dipartimento di Innovazione, Università ed Imprese della Generalitat de Catalunya), l'amministrazione locale rappresentata dal Consorzio e l' AECE (Associazione degli Imprenditori delle Contrade dell'Ebro).

IL CONSORZIO PER L'ESECUZIONE DEL PIANO DI SVILUPPO TURISTICO DELLE TERRES DE L'EBRE (PETTE)

- Nasce nel 2005 ed è l'organismo incaricato di seguire l'iter applicativo del Piano. È formato dai Consigli delle Contrade del Baix Ebre, il Montsià, la Ribera d'Ebre e la Terra Alta. La presidenza del Consorzio, secondo il suo statuto, viene esercitata a turno dai presidenti delle contrade coinvolte nel progetto e ha scadenza annuale.

TEMPI E RISORSE DEL PETTE

- Il piano è suddiviso in 4 annualità e ha un budget di 4,2 milioni di euro per il periodo 2005-2009, apportato in parti uguali dal Governo Spagnolo, la Generalitat de Catalunya e l'amministrazione locale.
- Il 23 aprile del 2007 è stata costituita la Commissione di monitoraggio del Piano strategico del turismo delle Terres de l'Ebre, incaricata di monitorare l'andamento delle azioni del piano.

ATTIVITÀ DI PROMOZIONE FINANZIATE DAL PETTE NEL 2007 - 2008

- Organizzazione di fiere e giornate di promozione dei prodotti gastronomici e artigianali.
- Creazione di itinerari tematici di scoperta del patrimonio storico e culturale.
- Organizzazione di attività culturali e tradizionali.
- Edizione di brochure e creazione di siti web informativi relativi a queste attività.
-

www.pladeturisme.cat - www.idece.cat



Ebro

Obiettivi del PETTE



- **A livello sociale:**
 1. Aumentare la qualità di vita degli abitanti delle Terres de l'Ebre
 2. Valorizzare le risorse endogene del territorio
 3. Adeguare gli spazi urbani per un uso sostenibile del territorio
- **A livello economico:**
 1. Completare attraverso altri progetti lo sviluppo economico e sociale delle Terres de l'Ebre. Diversificare l'economia di base.
 2. Promuovere gli investimenti privati.
 3. Promuovere la creazione di posti di lavoro stabili.
- **A livello ambientale:**
 1. Promuovere la zona, ad elevato valore paesaggistico e naturale.
 2. Rendere compatibile l'attività turistica con il rispetto delle risorse naturali.
 3. Evitare l'abbandono delle zone rurali e di interesse naturale.



I parchi naturali nelle terre dell'Ebro (a)

Parco Naturale del Delta dell'Ebro

Ebro

- Istituito nel 1983
- Ha una superficie totale di 7.736 ha dei quali 3.979 appartengono alla Contrada del Montsià e 3.757 a quella del Baix Ebre.
- È la zona umida più estesa delle Catalogna.


I punti di interesse

- **L' Ecomuseo:** comprende un'esposizione permanente con una presentazione del Delta, la ricostruzione degli ambienti naturali del parco e un acquario per ammirare le specie più rappresentative della zona.
- **La Casa de Fusta:** costruzione emblematica del Delta, attualmente centro di informazione del Parco, ospita una mostra delle specie più rappresentative dell'avifauna del Delta.
- **Centro d'educazione ambientale,** promuove e coordina le attività didattiche dirette agli studenti, ai giovani e alla popolazione locale. Gestisce anche un servizio di guida professionale per gruppi.

Agenzie turistiche del Delta

(attività didattiche, escursioni e turismo avventura)

- www.ecologianatura.com
- www.ebre.info/cuixota/
- www.ebre.info/deltaventur/



www.parcscdecatalunya.net – www.ebre.com/delta



I parchi naturali nelle terre dell'Ebro (b)

Parco di Els Ports

Ebro

- Fondato nel 2001, è un massiccio calcareo che si estende per 35.051 ha, fra la Catalogna, Valencia e Aragona.
- Caratterizzato da profondi dirupi e gole, conserva le tracce di insediamenti preistorici.
- Le associazioni che collaborano con il parco offrono servizi di guida, educazione ambientale e attività di turismo d'avventura.

Punti di interesse

- **CENTRE DE NATURA ARABOGUES (MONTSIÀ)**
 - Trekking
 - Escursioni e visite guidate d'interesse naturale e socioculturale.
 - Altri servizi: campagne informative, laboratori di studio e ricerca.
 - Programma educativo del parco naturale per studenti e imprese.
- **GUBIANA DELS PORTS (BAIX EBRE)** → www.gubiana.com
 - Trekking
 - Escursioni in jeep
 - Visite guidate: nei paesini della periferia del massiccio.
 - Programma educativo del parco naturale.
 - Campagne di educazione ambientale.
- **GUIES DEL PORT - HORTA DE SANT JOAN (TERRA ALTA)** → www.elsports.org
 - Trekking
 - Escursioni in bicicletta
 - Visite guidate
 - Programma educativo



www.parcscatalunya.net
www.elsports.org

els Ports
parc natural



I numeri dei Parchi

Ebro

- Nel 2004 i visitatori dei parchi naturali dell'Ebro sono stati 933.000, con una netta preferenze per il **Delta de l'Ebre** che nonostante l'estensione di molto inferiore al **Parco de Els Ports**, è stato visitato da 855.000 persone, contro le 78.000 del Els Ports.
- Nel 2007 crescita del numero di visitatori in entrambi i parchi rispetto al 2004:
 - 919.000 nel parco del **Delta de l'Ebre** (+7,5%),
 - 142.000 nel **Parco de Els Ports** (+82%)
- per un totale di **1.061.000 visitatori (+13,7%)**

Fonte: Generalitat de Catalunya, 2004 - 2007





Ebro

L'offerta ricettiva nelle Terre dell'Ebro 2006

	N Strutture	N posti letto	% strutture su totale Catalogna	% posti letto su totale Catalogna
Hotel	81	3.647	3,15%	1,47%
Turismo Rurale	80	674	6,24%	6,65%
Campeggi	18	7.270	5,03%	2,96%
Totale	179	11.591	4,25%	2,30%

- 179 alloggi, fra alberghi, case di turismo rurale e campeggi, per un'offerta complessiva di 11.591 posti letto, il 2,30% dell'offerta complessiva della Catalogna.
- 63% dei posti letto è rappresentato dai campeggi, il 31% dagli alberghi e solo un 6% dalle case di turismo rurale

www.idescat.cat

Numeri della Domanda Turistica nelle Terre dell'Ebro 2005-2007

Arrivi (migliaia)					
	2005	2006	2007	Var% 2007/2005	% arrivi 2007 su totale Catalogna
Hotel	187,3	154,5	161,5	- 13,7%	1,1%
Turismo Rurale	12,6	13,0	13,1	+ 4%	4,1%
Campeggi	52,1	62,9	48,5	-7%	1,8%
Totale	252	230,4	223,1	-11,5%	1,3%

Presenze (migliaia)					
	2005	2006	2007	Var% 2007/2005	% presenze 2007 su totale Catalogna
Hotel	436,1	375,0	375,0	- 14%	0,9%
Turismo Rurale	40	36,7	39,6	- 1%	4,1%
Campeggi	274,2	296,2	292,1	+6,5%	2,1%
Totale	750,3	707,9	706,7	-5,8%	1,2%

- La domanda turistica delle Terre dell'Ebro rappresenta l'1,2% circa della regione Catalana
- Nel 2007:
 - 223 mila arrivi
 - 706 mila presenze
- Nel periodo 2005-2007 decremento dell'11,5% degli arrivi e del 5,8% delle presenze
- Calo consiste del comparto alberghiero
- In crescita la domanda di strutture extra-alberghiere

Fonte: IDESCAT, www.idescat.cat

Caratteristiche del turista-tipo delle Terre dell'Ebro

- 37% ha più di 55 anni
- 36% ha tra i 35 e i 55 anni
- 55% appartiene a una fascia sociale medio-alta
- 80% è spagnolo
 - 44% catalano
- 20% straniero, prevalentemente da Francia (8%), UK (3%), Germania (2%)
- 74% dei turisti sceglie l'hotel, con una permanenza media di 2,3 giorni
- 21% sceglie i campeggi (permanenza media di 5,3 giorni)
- 4,8% sceglie forme di turismo rurale (3,2 giorni)






Ebro

Principali operatori turistici

- **Turismo Ebro Fluvial (TEF)** - Azienda con l'esclusiva del Trasporto e del Turismo fluviale nel fiume Ebro nella città di Zaragoza, munita di una flotta di motonavi elettro solari di nuova generazione, per un trasporto pulito ed eco-sostenibile.
www.turismoebrofluvial.es
- **Affitto Ribera d'Ebre** - affitto di barche ed houseboats, pesca sportiva, itinerari paesaggistici e culturali
www.riberadebre.info/catala/ribaroja.htm
- **Badiatucana** - Agenzia Turistica Fluviale di Tarragona, affitto houseboats e biciclette; pesca sportiva della Ribera d'Ebre.
www.badiatucana.com
- **ATUREBRE** - Associazione di Turismo Rurale delle contrade dell'Ebro
www.aturebre.com
- **20 Uffici di informazione turistica** dislocati nei comuni delle quattro contrade dell'Ebro



Autor de la fotografia: Marrapo Cebolla



Best practice n°7

**La regione del Brandenburg
(Germania)**



Regione del Brandenburg

Caratteristiche generali



- La regione del Brandenburg, uno dei 16 land della Germania, presenta il paesaggio fluviale più esteso di tutta la nazione:
- 3087 laghi
- 700 km² di superfici d'acqua
- 33.000 km di canali
- 8000 km navigabili con imbarcazioni non a motore
- 1600 km navigabili con imbarcazioni a motore



Regione del Brandenburg

Offerta turistica tipica



Brandenburg
Stadt - Land - Fluss



Risorse naturalistiche

- 30000 km² di aree verdi e foreste
- 240 riserve naturali (30% della regione)
- 12 parchi nazionali



Vacanza in campagna

- Più di 5000 km di percorsi a cavallo
- Più di 500 fattorie turistiche
- 2400 km di piste ciclabili
- 16 aree golf
- oltre 500 tra castelli, palazzi e giardini



Vacanze in città

- 198 musei
- Concerti ed eventi culturali in castelli, parchi, chiese e monumenti storici
- Pernottamento in castelli e palazzi d'epoca
- Organizzazione di conferenze e viaggi di gruppo
- Festival e feste tradizionali

Vacanze sull'acqua

- Crociere
- Tour velistici
- Water Hiking
- Sci acquatico
- Noleggio di barche – moto d'acqua – canoe – houseboat

www.brandenburg-tourism.com



Regione del Brandenburg

Gestione e promozione



- **Die Touristikakademie Brandenburg (TAB)**

Cooperazione degli attori chiave dell'industria del turismo di Brandeburgo

(Ministero dell'Economia, Ministero del Lavoro, affari sociali, sanità e pari opportunità, Associazione nazionale delle Camere di Commercio e dell'Industria dello Stato di Brandeburgo, la Germania orientale Savings Banks Association e le sue casse di risparmio nel Brandeburgo, Associazione dei ristoratori del Brandeburgo, Federazione Campings del Brandeburgo, Tourism Marketing Brandenburg GmbH e Associazione Nazionale Turistica del Brandeburgo.)

- La TAB è sostenuta con fondi del Ministero degli Affari economici dello stato di Brandeburgo.
- L'obiettivo della TAB è l'aumento e garanzia della qualità in tutti i settori dell'industria turistica, in particolare attraverso programmi di formazione.

www.ltv-brandenburg.de



Regione del Brandenburg

Offerta e domanda turistica



Brandenburg
Stadt - Land - Fluss

OFFERTA

STRUTTURE RICETTIVE

- 570 alberghi
- 130 pensioni
- **350 battelli abitabili**
- 120 locande e ostelli
- 130 appartamenti vacanze
- 80 ostelli della gioventù
- 170 campeggi con 12080 unità
- 5500 gastronomic business

POSTI LETTO → 91.000 di cui

- 81% in strutture con più di 9 letti per stanza (ostelli e locande)
- 19% in strutture con meno di 9 letti per stanza (hotel e similari)

DOMANDA

- Dal 1993 al 2007 incremento del **163%** delle presenze:
 - 286.445 nel 1993
 - 705.929 nel 2007.
- La regione rappresenta l'1% circa delle presenze 2007 della Germania

A nighttime panoramic view of the Danube River in Budapest, Hungary. The Chain Bridge is illuminated with warm lights, spanning the river. In the background, the Hungarian Parliament Building is brightly lit, and the city lights of Budapest are visible on the hillsides. The sky is a deep blue, and the water reflects the lights from the bridge and buildings.

Best practice n°8

Danubio

(Germania, Austria, Slovacchia, Ungheria, Croazia, Serbia, Romania, Bulgaria, Ucraina, Moldovia)



Danubio

Caratteristiche generali

- Dalla Foresta Nera al Mar Nero, il Danubio attraversa 10 nazioni (Germania, Austria, Slovacchia, Ungheria, Croazia, Serbia, Romania, Bulgaria, Ucraina, Moldavia)
- 2.888 km di lunghezza, di cui 2,411 navigabili (l'87%).
- È per lunghezza il secondo fiume d'Europa.
- Bagna 4 capitali: Vienna, Bratislava, Budapest, Belgrado
- Il Delta del Danubio si divide tra Romania e Ucraina:
 - 4 178 km² la superficie totale (l'82% in Romania)





Danubio

The Danube Tourist Commission

Composizione e struttura organizzativa

- Sette dei dieci stati lungo il Danubio si sono uniti nel 1970 per creare un'associazione di promozione turistica. Attualmente ne fanno parte *Germania, Austria, Slovacchia, Ungheria, Croazia, Romania e Serbia*.
- Dal 2007 la *Repubblica di Moldavia* partecipa come osservatrice.
- La Danube Tourist Commission è ufficialmente organizzata come associazione e finanziata dagli stati membri. Ha sede a Vienna.

Mission → far conoscere a livello internazionale la regione del Danubio e promuoverne il turismo.

Attività

- Creazione di un'identità corporativa (ad esempio il logo dell'Onda Blu del Danubio riportato in alto sulla slide)
- Produzione di brochure e media work
- Programmazione di escursioni e crociere
- Produzioni televisive
- Organizzazione di conferenze e fiere

Collaborazioni

- La Commissione collabora con l'International Commission for the Protection of the Danube River (ICPDR) per organizzare e promuovere le annuali celebrazioni del **Danube Day** e quelle in occasione dell'apertura della stagione di pesca, durante l'ultima settimana di aprile.
- Collabora inoltre con l'Institute for the Danube Cooperation Process, il gruppo di lavoro dell'UNESCO di Vienna e con il Working Community of Danubian Regions.

Pubblicazioni

- Guide annuali per crociere, escursioni in barca, navigazione ed eventi culturali sul Danubio.
- Danube Press Service, ufficio stampa sui nuovi trend turistici e gli eventi organizzati sul Danubio
- Quattro rapporti informativi annuali e brochure promozionali sulla regione

www.danube-river.org



Danubio

Il sito web della Danube Tourist Commission → www.danube-river.org

The Danube
A River's Lure

karpaten TURISM

Start | Contact Us | News | Links | search...

Start

- Tourist Commission
- The River
- Danube Lands
- Shipping
- Links
- Site-Information

News

31st International Tourism Fair in Belgrade
Erste Operetten-Schiffahrt auf der Donau
„Budapest Winter Invitation“ : One night free
A-ROSA stiftet Donaukreuzfahrt
DDSG Blue Danube Offers New Annual Ticket
New Blog of the National Park Donau-Auen
Uniworld Offers Spring Savings, 2-for-1 Air

Themes of the Year

- 2009 - The Romans on the Danube
- 2008 - Die Donau bewegt
- 2006 - Donau Kulinarisch
- 2005 - Landschaft mit Leidenschaft
- 2004 - Wie die Donau tönt
- 2003 - "Mythen, Märchen und Menschen"
- 2002 - "Die Donau und Europa"
- 2001 - "Brücken, Wege und Stege"

The Danube

he Danube
he queen of Europe's rivers-the Danube-rich in
istory, enveloped in an aura of legend and
yth.

he Danube Tourist Commission is a tourism
arketing association for the entire Danube
egion.

Press Service

Feb.09 **Pressemitteilung**
actb/ Donaualon,
26.01.2009: Donau
NÖ

Jan.09 **Press Release**
actb/ Danube Salon,
26.01.2009:
Germany

Jan.09 **Pressemitteilung**
actb/ Donaualon
26.01.2009:
Deutschland

2008 - Die Donau bewegt

Der Tübinger Radiojournalist Thomas Hagenauer schreibt über Erlebnisse und Begegnungen an der Donau, die ihn seit vielen Jahren beschäftigt und in ihren Bann gezogen hat. Diese Beschäftigung fand nicht nur am Schreibtisch, in Museen oder in Archiven statt, die Donau hat ihn selbst und auch viele andere animiert, sich an ihren Ufern oder gar auf ihr selbst zu bewegen. Dabei war und ist durchaus Bewegendes zwischen Schwarzwald und Schwarzem Meer zu erleben.

Syndicate

- RSS 0.91
- RSS 1.0
- RSS 2.0
- ATOM 0.3
- OPML SHARE IT!

Google-Anzeigen

Schiffsreisen Donau
Schnell
reinschauen,
traumhafte
Schiffsreisen zu
jubel Preisen!
www.Ab-In-Den-Urlaub.de

Erlebnisreicher Reiseweg
Kulturroute von
Regensburg über
Wien nach
Budapest -
Reiseführer
www.strassederkaiserundkronen.de

Donau Radweg Passau-Wien
7Tage inkl
Bahnreise &
Leihrad
Gepäcktransp.,
Top-Hotels,
Günstig!
www.selectholidays.de

Donauradweg
Kostenlose
Informationen über
den Donauradweg
in Österreich
www.donauradweg.at



Danubio

Eventi di Promozione Turistica organizzati dalla Danube Tourist Commission (a)

Danube Travel Mart

- Fiera annuale specializzata in turismo, uno degli strumenti di marketing più importanti della Commissione. Dal 2007 la fiera è annessa alla Austrian European Travel Business (ATB) di Vienna.
- In quell'anno ha accolto oltre 380 espositori, di cui 45 rappresentavano i paesi membri della Danube Tourist Commission, oltre a 1000 acquirenti e giornalisti specializzati in turismo provenienti da tutto il mondo.

Shipping Conference

- Nel 1997 la Danube Tourist Commission ha organizzato la prima Danube Shipping Conference a Linz. Da allora questo convegno è diventato un appuntamento annuale diventando il più grande forum per compagnie navali, operatori di crociere, di navigazione ed autorità di frontiera, porti ed imprese turistiche.
- Dai 12 partecipanti della prima edizione si è passati, nel dicembre del 2008, a ben 145, un successo che sottolinea l'importanza dell'evento e la crescita del settore nell'area.

Danube Cycling and Hiking Conference

- Appuntamento inaugurato nel 2007 e concepito come un forum per lo scambio di informazioni e progetti di sviluppo del settore, molto importante e fiorente per l'intera regione del Danubio che vanta una delle più belle piste ciclabili del mondo, la Danube Bike Trail.
- L'ultimo Convegno si è svolto contemporaneamente alla Shipping Conference il 5-6 dicembre del 2008 **poiché ormai molte compagnie navali offrono crociere nelle quali si svolgono escursioni a piedi ed in bicicletta.**





Danubio

Eventi di Promozione Turistica organizzati dalla Danube Tourist Commission (b)

Danube Day

- Nel 2004 la Danube Tourist Commission ha lanciato la prima **"Giornata di Navigazione del Danubio"**, una celebrazione che ricorre annualmente durante l'ultima domenica di aprile, in occasione dell'apertura della stagione di navigazione.
- È un evento transnazionale che nell'ultima edizione ha coinvolto ben 81 milioni di persone in 14 nazioni.
- Ogni anno per la celebrazione viene scelto un tema diverso come "Il Danubio e l'Europa" (2002), "Uomini, Miti e Leggende" (2003), "Il Danubio in Musica" (2004).
- Lo scopo è quello di creare un'identità comune fra le nazioni bagnate dal Danubio e sensibilizzare le persone, soprattutto le nuove generazioni, a tutelare il fiume e a considerarlo una ricchezza sia dal punto di vista paesaggistico, che culturale e turistico.

Daily routine

- Servizio di informazione turistica rivolto a tour operators, agenzie di viaggio, giornalisti e operatori turistici.
- La Danube Tourist Commission è diventata il punto di riferimento internazionale per tutti coloro che sono interessati alla promozione turistica del Danubio.



DANUBE
DAY





Danubio

Progetti di cooperazione, promozione e sviluppo (a)



- **DONAUHANSE Project (2003-2006)**
- Progetto transnazionale co-finanziato con I fondi dell'INTERREG IIIB CADSES, un'iniziativa della European Fund for Regional Development (EFRD) per promuovere la cooperazione fra le regioni dell'Unione Europea.
- **Partecipanti:** Germania, Austria, Ungheria, Bulgaria, Romania, Serbia e le città dell'Ucraina situate lungo il Danubio.
- **Budget** → 1.9 milioni di euro
- **Partners co-finanziatori**
 - Austrian Federal Ministry of Economics and Labour
 - Danube Lower Austria Tourism Company
 - Economic Region Danube Cities
- **Partners non co-finanziatori**
 - Beograd, Budapest, Galatz, Giurgiu, Győr, Kladovo, Odessa, Rousse, Smederevo, Sulina, Dobreta Turnu Severin, Visegrad
- Il progetto si è concluso nel novembre 2008 con una conferenza a Venezia.
- **Risultati**
 - Master Plan sul turismo
 - Strategia di Marketing sul Turismo
 - Guida Turistica sul Danubio
 - Mostre sul Danubio
 - Corso estivo di imprenditoria
 - CORIS (cluster-oriented regional information system) – Sito internet che funziona da network e portale informativo sulle imprese industriali, tecnologiche e scientifiche della regione del Danubio, la cui attività gravita attorno al fiume - www.coris-online.de
 - Piattaforma di informazione e comunicazione del progetto – www.donauhanse.net (ICP)
 - Blue Danube train – Progetto per la realizzazione di una nuova rete ferroviaria della regione
 - Supplemento "RONDO" (non reperibile on-line)
 - Studio sulle materie prime rinnovabili



NB: Pur essendoci un sito di riferimento non è stato possibile trovare ulteriori notizie di approfondimento sul progetto.



Danubio



Progetti di cooperazione, promozione e sviluppo (b)

- Danube Project Center
- Dalla cooperazione fra istituzioni (Ministero degli Esteri, Ministero dei Trasporti, Ministero della Scienza e della tecnologia e la Camera di Commercio della Jugoslavia) e società private nasce a Belgrado la Danube Project Center (DPC)
- L'obiettivo è di coordinare vari progetti europei e regionali relativi al Danubio, elaborare nuovi servizi di logistica e di innovare le tecnologie legate alla navigazione.
- Anche se per il centro il settore dei trasporti è prioritario, sono presenti nell'agenda di lavoro anche turismo ed ecologia.

www.dpc-belgrade.co.yu



- The Danube Sales Manual
- Finanziato dal Ministero dei Trasporti, infrastrutture e Tecnologia austriaco, è il primo sito web transnazionale che
 - vende guide turistiche
 - offre informazioni su eventi culturali, luoghi di interesse e servizi turistici sul Danubio in Germania, Austria, Slovacchia, Ungheria, Croazia, Serbia e Romania.

www.danubesalesmanual.com





International Commission for the Protection of the Danube River (ICPDR)

Danubio

- È un organismo transnazionale, formato dai paesi che hanno sottoscritto la Convenzione per la Protezione del fiume Danubio, stipulata nel 2004 a Sofia
- Mission → assicurare un uso sostenibile delle acque del Bacino del Danubio.
- Promuove accordi e definisce priorità e strategie per migliorare lo stato del Danubio e dei suoi affluenti
- **Il Danube Watch** è la rivista ufficiale dell'ICPDR
- È uno strumento per rafforzare la cooperazione fra le nazioni della regione e offrire un importante servizio informativo circa la gestione del fiume, le politiche di protezione e le iniziative di promozione turistica del bacino del Danubio.
- www.icpdr.org





Danubio

Le crociere sul Danubio

Anno	Navi da Crociera	Passeggeri
2002	60	119,000
2003	75	140,000
2004	84	150,000
2005	99	155,000
2006	101	190,000
2007	105	196,000
2008	109	
2009	115 (previsione)	

- Nel periodo 2002-2008 trend in crescita costante:
 - +75% del numero di navi da crociera
 - +65% i passeggeri

Fonte: ICPDR - www.icpdr.org





Danubio

Il Danubio in Romania



- La Romania il primo paese per estensione del fiume nei propri territori: ben 1.075 km su un totale di 2.888.
- Qui, nella regione di Dobrudja, il Danubio sfocia nel Mar Nero con un meraviglioso delta, dando vita a un paradiso naturale che si estende per 5.640 km² di terre selvagge.
- Di questa superficie 4.340 km² sono sul territorio rumeno



Danubio

L'offerta turistica caratteristica nella Riserva Naturale della Biosfera nel Delta



- La Riserva Naturale della Biosfera del Delta del Danubio, istituita nel 1990, è il terzo parco naturale con maggior biodiversità del mondo (più di 5,500 specie di fauna e flora).
- Nella sua area di pertinenza (580 ettari) si è creata un'offerta turistica originale legata indissolubilmente all'aspetto "natura"
 - **Turismo ricreativo**, alloggio in uno degli hotel del territorio o su hotel galleggianti, combina escursioni sui canali e sui laghi con bagni di sole sulle spiagge lungo la costa del Mar Nero.
 - **Turismo d'avventura**, viaggi organizzati individuali o di gruppo, adatti a piccoli gruppi di visitatori, che hanno l'occasione di esplorare la varietà dei paesaggi naturali, combinando escursioni su barche a remi con camminate lungo i canali o sulle dune di sabbia.
 - **Turismo specializzato – scientifico**, per ornitologi, specialisti, ricercatori, studenti.
 - **Programmi speciali per i giovani**, per scoprire e comprendere la natura.
 - **Turismo rurale**, i visitatori sono ospitati e guidati dalla popolazione locale.
 - **Sport d'acqua o foto-safari.**
 - **Pesca sportiva**
 - **19 itinerari acquatici e 7 terrestri**



www.ddbra.ro



Progetto di Sviluppo del potenziale per il turismo sostenibile di una area lagunare di Natura 2000: il Delta del Danubio

Danubio

- Riguarda l'area della Riserva Naturale della Biosfera del Delta del Danubio ed è promosso dall'Amministrazione della Riserva, dal Comune di Tulcea e dalla WES.
- Collaborano anche il WWF, la Danube Delta National Institute, l'Associazione Internazionale Friends of Nature, l'Associazione Ecoturistica rumena, la Società Ornitologica di Tulcea e l'associazione Ecoportica.
- **OBIETTIVO** → Creare un prodotto turistico, naturale e culturale, sostenibile ed attraente.
- **MODALITA'**:
 - Trasferire conoscenze attraverso una serie di incontri con Stakeholders pubblici e privati esperti in turismo sostenibile in area lagunare.
 - Formulare una strategia di sviluppo, coinvolgendo gli stessi stakeholders.
 - Creare una visione consapevole, integrata e comune attraverso workshop, corsi, brochure e comunicazione rivolta alla popolazione locale.
 - Organizzare una conferenza internazionale sul turismo lagunare.
- **STRATEGIA**:
 1. Pianificazione e sviluppo della promozione dell'immagine di Tulcea e dei principi di sostenibilità
 2. Management delle risorse culturali e tradizionali
 3. Mobilità
 4. Creazione di centri di informazione turistica e di ricreazione
 5. Aumento della collaborazione degli stakeholder della regione
 6. Permessi di ingresso nella Riserva e la circolazione di barche anche per scopi turistici

www.ddbra.ro/en/strategy/2%20Strategic%20plan_ENGL.pdf





Danubio

Altri progetti di cooperazione, promozione e sviluppo sul Delta

- **Progetto “Delta del Danubio – paesaggio dell’anno 2007 - 2009”**
Promosso dall’Organizzazione Friends of Nature in collaborazione con altre associazioni, organizzazioni e amministrazioni locali, porta la regione all’attenzione europea, supporta, elabora ed implementa progetti di sviluppo sostenibile e finanzia progetti.
www.landscapeoftheyear.net/danubedelta
www.sustainable-danubedelta.net/
- **Associazione “Delta chiama Delta” (2002):** comprende il Delta del Po (Italia), Il Parco dell’Ebro (Spagna), il Parco Regionale di Briere (Francia) e la Riserva della Biosfera del Delta del Danubio (Romania).
L’Associazione mira allo sviluppo del mercato dei servizi ecologici e del turismo sostenibile nelle aree protette.
www.parcodeltapo.it/er/parco/delta_chiama_delta.html
- **Accordo di Gemellaggio e Partnership (2002) tra l’Autorità della Riserva della Biosfera del Delta del Danubio e il Parco Regionale del Delta del Po - Emilia Romagna (Italia)** sulla cooperazione nel campo dell’informazione, ricerca scientifica e monitoraggio per una gestione comune delle aree costiere nei due delta.
www.ddbra.ro/it/relazioni-internazionali.php
- **Associazione Delta del Mediterraneo (DELTA- MED (2002),** include il Delta del Po (Italia), il Delta del Rhone (Francia), il Delta dell’Ebro (Spagna), RBDD (Romania), il Delta del Nilo (Egitto), il Delta dell’Evros (Grecia), Albufera de Valencia (Spagna) e l’estuario del Guadalquivir (Spagna).
Obiettivo dell’Associazione è costituire un forum permanente per l’analisi, la discussione e il dialogo sui problemi specifici dell’ambiente naturale acquatico e costiero, sulla produzione economica e le questioni sociali dei delta del Mediterraneo, puntando allo sviluppo sostenibile di tali zone.
www.parcodeltapo.it/er/parco/delta_chiama_delta.html
www.ddbra.ro/it/relazioni-internazionali.php



**Evidenze
& comparazioni**



Quadro sinottico (a)

Danubio

Case study	Tipologia	Km complessivi di lunghezza	Altre informazioni
1. Sistema fluviale francese	Rete di canali e fiumi del paese	8.500 km tutti navigabili	1865 conche 80.000 ettari di demanio pubblico
2. Regione della Borgogna <i>(Francia)</i>	Rete di 8 canali e 4 fiumi	996 km tutti navigabili	52 stazioni nautiche 42 porti turistici e diverse chiuse
3. Rodano e Camargue <i>(Francia)</i>	Fiume	812 km	Delta di 1.500 km ²
4. Alto Reno <i>(Germania, Francia, Svizzera)</i>	Fiume	1.320 km	bacino di 185.000 km ²
5. Tamigi <i>(Inghilterra)</i>	Fiume	346 km di cui 306 navigabili	101 ponti 45 chiuse La barriera di Woolwich (struttura di regolazione del flusso del fiume per prevenire ondate di alta marea)
6. Ebro <i>(Spagna)</i>	Fiume	928 km di cui 128 navigabili	bacino di 83.093 km ² delta di 32.000 km ²
7. Regione del Brandenburg <i>(Germania)</i>	Rete di laghi, canali e fiumi di tutta la regione	33.000 km di canali di cui 8000 navigabili con imbarcazioni non a motore e 1600 km navigabili con imbarcazioni a motore	3087 laghi 700 km ² di superfici d'acqua
8. Danubio <i>(Germania, Austria, Slovacchia, Ungheria, Croazia, Serbia, Romania, Bulgaria, Ucraina, Moldavia)</i>	Fiume	2.888 km, di cui 2.411 navigabili	Delta di 4 178 km ²
Po <i>(Italia)</i>	Fiume	652 km di cui 389 navigabili	Delta di 380 km ² Bacino di 6.099 km ² (comuni rivieraschi) 12 porti/banchine 15 conche 111 attracchi



Quadro sinottico (b)

Case study	Numeri dell'offerta	Numeri della domanda
1. Sistema fluviale francese	<ul style="list-style-type: none"> ▪ 25 piroscafi per crociere (9 operatori; 3.379 posti) ▪ 363 battelli "promenade" (217 operatori; 45.900 posti) ▪ 1.838 houseboat (68 operatori) ▪ 89 peniche-hotel (69 operatori; 1.227 posti) 	<ul style="list-style-type: none"> ▪ 137.000 passeggeri e 580.000 presenze sui piroscafi per crociere ▪ 25.000 passeggeri e 139.000 presenze sui peniche-hotel ▪ 11.910 imbarcazioni private soggette a pedaggio e 15.938 pedaggi venduti
2. Regione della Borgogna (Francia)	<ul style="list-style-type: none"> ▪ 402 battelli abitabili per 17 compagnie ▪ 33 hotel-chiatta (430 posti) ▪ 5 piroscafi fluviali (762 letti) ▪ 10 battelli per escursioni 	<ul style="list-style-type: none"> ▪ 227.997 presenze, 32.570 passeggeri e 7.240 contratti venduti sui battelli abitabili ▪ 54.000 passeggeri sui battelli
3. Rodano e Camargue (Francia)	<ul style="list-style-type: none"> ▪ 1.800 imbarcazioni da diporto, houseboat, battelli ▪ oltre 10.600 contratti di locazione di houseboat 	<ul style="list-style-type: none"> ▪ 4.400 passeggeri nei peniche-hotel ▪ oltre 120.000 passeggeri tra crociere, escursioni, houseboat etc.
4. Alto Reno (Germania, Francia, Svizzera)	<ul style="list-style-type: none"> ▪ 13.500 posti letto offerti in hotel, pensioni, alberghi 	<ul style="list-style-type: none"> ▪ 17,1 milioni di presenze turistiche annue
5. Tamigi (Inghilterra)	<ul style="list-style-type: none"> ▪ 26.000 imbarcazioni registrate 	<ul style="list-style-type: none"> ▪ 42 milioni di visite annuali al fiume
6. Ebro (Spagna)	<ul style="list-style-type: none"> ▪ 11.591 posti letto nelle "Terre dell'Ebro" (179 strutture) 	<ul style="list-style-type: none"> ▪ 223.000 arrivi e 706.000 presenze nelle "Terre dell'Ebro" ▪ 1.061.000 visitatori nei due Parchi dell'Ebro
7. Regione del Brandenburg (Germania)	<ul style="list-style-type: none"> ▪ 91.000 posti letto in alberghi, pensioni, locande e simili (di cui 350 battelli abitabili) 	<ul style="list-style-type: none"> ▪ 705.929 presenze
8. Danubio (Germania, Austria, Slovacchia, Ungheria, Croazia, Serbia, Romania, Bulgaria, Ucraina, Moldavia)	<ul style="list-style-type: none"> ▪ 105 navi da crociera sul Danubio 	<ul style="list-style-type: none"> ▪ 196.000 passeggeri
Po (Italia)	<ul style="list-style-type: none"> ▪ 47.046 posti letto in 831 strutture alberghiere nell'area KPL ▪ 68.096 posti letto in 3.369 strutture extra-alberghiere ▪ 45 battelli e 37 houseboat per 20 tra i principali operatori fluviali 	<ul style="list-style-type: none"> ▪ 9.170.979 presenze nell'area KPL



Quadro sinottico (c)

Case study	Focus di prodotto	Eventi
1. Sistema fluviale francese	<ul style="list-style-type: none"> ▪ ND 	<ul style="list-style-type: none"> ▪ ND
2. Regione della Borgogna (Francia)	<ul style="list-style-type: none"> ▪ noleggio di piccoli battelli abitabili, crociere fluviali, gite in battello, diportismo, peniche-hotel (piccoli hotel galleggianti di lusso) ▪ cicloturismo (<i>Tour de Bourgogne à vélo</i>) ▪ sagre e festival 	<ul style="list-style-type: none"> ▪ la Festa dei battelli a Saint-Jean-de-Losne ▪ il Salone dei piroscafi a Saint-Jean-de-Losne ▪ le Balere sul fiume ("guinguettes")
3. Rodano e Camargue (Francia)	<ul style="list-style-type: none"> ▪ diportismo, noleggio houseboat, escursioni di gruppo in battello, peniche-hotel (piccoli hotel galleggianti di lusso) ▪ sentieri da percorrere a piedi, in bici, a cavallo ▪ feste religiose e folkloristiche, sagre e festival ▪ ecoturismo (birdwatching, parchi e riserve) ▪ sport acquatici (canoa, kayak, pesca) ▪ cicloturismo (Via Rhôna) 	<ul style="list-style-type: none"> ▪ la Festa dei gitani ▪ il Festival de la Camargue et du Delta du Rhone ▪ Una stagione per il Rodano ▪ La Nuit des Envies-Rhône ▪ Cap sur le Rhône
4. Alto Reno (Germania, Francia, Svizzera)	<ul style="list-style-type: none"> ▪ turismo verde ed ecoturismo (Pamina RheinPark) ▪ cicloturismo ("due rive, tre ponti, mille cose da scoprire") 	<ul style="list-style-type: none"> ▪ Giornata del patrimonio fluviale ▪ Notte dei musei
5. Tamigi (Inghilterra)	<ul style="list-style-type: none"> ▪ noleggio houseboats, diportismo, vela, crociere, noleggio battelli per convention, feste private ed eventi speciali, etc. ▪ sport acquatici (canoa, kayak, pesca, nuoto) ▪ cicloturismo ▪ passeggiate a piedi 	<ul style="list-style-type: none"> ▪ The Thames Festival
6. Ebro (Spagna)	<ul style="list-style-type: none"> ▪ gite in battello, diportismo, pesca ▪ ecoturismo (parchi e riserve) ▪ turismo rurale 	<ul style="list-style-type: none"> ▪ feste patronali e religiose (Settimana Santa, festa dell'Habeas, celebrazione della Verge del Carne) ▪ Festival culturali e ambientali (Festival de Música Sacra, Festival d'estate, Festival Internacional del Medi Ambient) ▪ Fiere multisettoriali, gastronomiche, di artigianato ▪ Rappresentazioni popolari





Quadro sinottico (c)

Case study	Focus di prodotto	Eventi
7. Regione del Brandenburg <i>(Germania)</i>	<ul style="list-style-type: none"> ▪ turismo verde e rurale ▪ vacanze in città ▪ vacanze sull'acqua: crociere, tour velistici, water hiking, sci acquatico, noleggio imbarcazioni 	
8. Danubio <i>(Germania, Austria, Slovacchia, Ungheria, Croazia, Serbia, Romania, Bulgaria, Ucraina, Moldavia)</i>	<ul style="list-style-type: none"> ▪ escursioni e crociere ▪ conferenze e fiere ▪ turismo ricreativo e d'avventura ▪ turismo specializzato – scientifico ▪ turismo rurale e turismo verde per i giovani ▪ sport acquatici e pesca sportiva 	<ul style="list-style-type: none"> ▪ Danube Travel Mart ▪ Shipping Conference ▪ Danube Cycling and Hiking Conference ▪ Danube Day
Po <i>(Italia)</i>	<ul style="list-style-type: none"> ▪ operatori fluviali (crociere, noleggio imbarcazioni, pesca) ▪ attività sportive in acqua e a terra (canottaggio, kayak, cicloturismo, trekking, turismo equestre) ▪ parchi naturali ▪ enogastronomia e prodotti tipici ▪ offerta culturale (musei, personaggi famosi del Po) 	<ul style="list-style-type: none"> ▪ Cicloraduno FIAB dell'Emilia Romagna ▪ In canoa sul Po (In canoa nel Parco del Delta, Regate&Canoe) ▪ Un Po per tutti ▪ Birdwatching and Slow Tourism ▪ un Po di musica



Quadro sinottico (c)

Case study	Governance turistica	Progetti e strategie di sviluppo
1. Sistema fluviale francese	<ul style="list-style-type: none"> Voies Navigables de France [VNF] – (istituzione pubblica) 	<ul style="list-style-type: none"> Rete Nazionale di Osservazione del Turismo Fluviale [RNTOF]
2. Regione della Borgogna <i>(Francia)</i>	<ul style="list-style-type: none"> Consiglio Regionale di Borgogna (istituzione pubblica) 	<ul style="list-style-type: none"> Piano di sviluppo turistico regionale 2005-2015
3. Rodano e Camargue <i>(Francia)</i>	<ul style="list-style-type: none"> La Compagnie Nationale du Rhône (società privata) La Maison du Fleuve Rhon (istituzione culturale e scientifica) 	<ul style="list-style-type: none"> Piano Rodano 2007-2013 → 613 milioni di euro
4. Alto Reno <i>(Germania, Francia, Svizzera)</i>	<ul style="list-style-type: none"> Associazione Rhin Vivant??? 	<ul style="list-style-type: none"> INTERREG IV → 132 milioni di euro
5. Tamigi <i>(Inghilterra)</i>	<ul style="list-style-type: none"> Environment Agency (istituzione pubblica) River Thames Alliance (organismo misto pubblico-privato) Port of London Authority (società pubblica) National Trails (agenzia ombrello pubblica) 	<ul style="list-style-type: none"> Waterway Plan 2006-2011 Blue Ribbon Network (London Plan)
6. Ebro <i>(Spagna)</i>	<ul style="list-style-type: none"> Patronato per il Turismo della provincia di Tarragona (Terres de l'Ebre) Istituto per lo sviluppo delle contrade dell'Ebro (IDECE) 	<ul style="list-style-type: none"> Piano di Sviluppo Turistico delle Terres de l'Ebre (PETTE) → 4,2 milioni di euro
7. Regione del Brandenburg <i>(Germania)</i>	<ul style="list-style-type: none"> Die Tourismusakademie Brandenburg [TAB] (istituzione pubblica) 	



Quadro sinottico (c)

Case study	Governance turistica	Progetti e strategie di sviluppo
<p>8. Danubio (<i>Germania, Austria, Slovacchia, Ungheria, Croazia, Serbia, Romania, Bulgaria, Ucraina, Moldavia</i>)</p>	<ul style="list-style-type: none"> ▪ Danube Toutsit Commission (associazione finanziata dagli Stati membri) ▪ Danube Project Center (cooperazione pubblico-privata) ▪ International Commission for the Protection of the Danube River [ICPDR] (organismo transnazionale) ▪ Autorità della Riserva della Biosfera del Delta del Danubio (istituzione pubblica) 	<ul style="list-style-type: none"> ▪ Donauhanse Project (2003-06) → 1,9 milioni di euro ▪ Progetto "Delta del Danubio" ▪ Associazione "Delta chiama Delta" (comprende il Po) ▪ Accordo di gemellaggio tra Autorità della Riserva della Biosfera e Parco Regionale Delta Po ▪ Associazione Delta del Mediterraneo (include il Po)
<p>Po (<i>Italia</i>)</p>	<ul style="list-style-type: none"> ▪ Autorità di Bacino del Fiume Po ▪ Le 13 Province rivierasche ▪ Consulta delle 13 Province rivierasche ▪ Le 4 Regioni rivierasche ▪ Il Sistema Turistico Po di Lombardia ▪ i Parchi Naturali 	<ul style="list-style-type: none"> ▪ Accordo quadro per il programma di valorizzazione del fiume Po ▪ Po, fiume d'Europa ▪ progetto interregionale Valorizzazione turistica del fiume Po ▪ Progetto Strategico Speciale "Valle del Fiume Po" → 39 milioni di euro destinati al sistema della fruizione e dell'offerta culturale e turistica



Appendice


Turismo fluviale in Europa ... sul web

Test di trovabilità in inglese e in francese



I'm Michael ...

- Sono scozzese, abito a Edimburgo, ho 62 anni
- Con mia moglie ci piacerebbe sperimentare una rilassante crociera fluviale insieme a un'altra coppia di amici
- Vorremmo farlo sul Tamigi
- Qualcuno ci ha parlato anche della possibilità di noleggiare houseboat, per le quali – pare – non serve il patentino nautico. Approfondirò ...
- In particolare mi piacerebbe visitare Londra (in cui sono già stato diverse volte) sotto un profilo diverso ... 'con vista-fiume'
- Allo stesso tempo vorrei vedere che cosa offre il territorio nei dintorni fuori-Londra
- Devo fare un po' di attenzione a non spendere troppo, (altrimenti avrei scelto una meta più lontana, forse Francia o magari il Danubio ...)
- I nostri amici sono incuriositi da questa idea ma vorrebbero abbinare alla 'navigazione' delle attività culturali come visite a musei, mostre, eventi, etc.
- Vediamo se il Tamigi fa al caso nostro: essendo pensionati, d'altra parte, possiamo scegliere il periodo della vacanza senza problemi
- Internet può aiutarmi ... vado su Google.co.uk* e digito, per cominciare, le parole-chiave "*river thames cruises*"



Ecco il risultato ...



Risultati della ricerca con le parole chiave *“river thames cruises”*

- Mi pare un'offerta molto ricca!
- Lasciando perdere i link sponsorizzati non ho che l'imbarazzo della scelta
- Suscitano particolare interesse i primi tre link:
 - City cruises.com
 - Riverthames cruises.co.uk
 - Riverthames.co.uk
- Vediamoli uno per uno ...

Google river thames cruises Search Advanced Search Preferences

Search: the web pages from the UK

Web Results 1 - 10 of about 144,000 for [river thames cruises](#).

Cheap Cruises Sponsored Links
[www.Cruise.co.uk](#) Extra 15% off all Cruises. Fred Olsen March Cruise Sale

Ultimate Thames Rib Boat Sponsored Links
[www.thamesribexperience.com](#) Exhilarating Thames Speed Boat Ride Fast Sightseeing River Thames Tour

River Thames Cruises Sponsored Links
[www.Gift-Heaven.com](#) Sightseeing, Lunch & Dinner Cruises Discount prices. Book Online Today!

Thames Cruises - London river boat tours from City Cruises
London boat tours and Thames river cruises. City Cruises run regular boats from Westminster, Tower and Greenwich Piers, offering sightseeing, ...
[www.citycruises.com/](#) - 27k - [Cached](#) - [Similar pages](#)

River Thames Cruise - Party Boat on the Thames River
The River Thames offers a unique experience for all pleasurable events cruising the River Thames is the perfect setting for private or corporate functions.
[www.riverthamescruises.co.uk/](#) - 9k - [Cached](#) - [Similar pages](#)

The River Thames Guide - Thames Cruises, Thames Restaurants ...
The River Thames Guide - The UK's fullest, finest guide for everything by the River Thames from sea to source, such as boating, property, things to do, ...
[www.riverthames.co.uk/](#) - 12k - [Cached](#) - [Similar pages](#)

River Thames Cruises - Book Tickets - Thames Boat Trips London
Easy to use and secure online ticket bookings for River Thames cruises including sightseeing cruises, lunch cruises and dinner cruises.
[www.1st4londontheatre.co.uk/attractions/cruises/](#) - 34k - [Cached](#) - [Similar pages](#)

Thames Cruises passenger and party boats | River Thames disco ...
Thames Cruises charter boats for disco parties sightseeing river trips and cruises Fleet of vessels for private hire. Corporate and private events.
[www.thamescruises.com/](#) - 7k - [Cached](#) - [Similar pages](#)

river trips and cruises from Westminster London to Greenwich Pier ...
Thames River Services | London Boat Cruises | provide boats for sightseeing river trips and cruises from Westminster London to Greenwich Pier.
[www.westminsterpier.co.uk/](#) - 8k - [Cached](#) - [Similar pages](#)

Thames River Cruises - London River Cruise - Dinner Cruise ...
Discount London offer a great selection of Thames River Cruises. Choose from a Thames Dinner Cruise or Lunch Cruise or even a Sunday Jazz river Cruise for a ...
[www.discount-london.com/River-Thames-Cruises](#) - 27k - [Cached](#) - [Similar pages](#)

Thames River Cruises Sponsored Links
Lunch, dinner and jazz cruises on the River Thames from just £29.
[buyagift.co.uk/thames_river_cruises](#)

2 for 1 Cruise Offer Sponsored Links
2 adults for the price of 1 with Costa cruises! Limited offer.
[sky.com/travel/Cruise](#)

Royal Caribbean Cruises Sponsored Links
Amazing Cruise Deals on Independence of the Seas from £479
[www.1st4cruising.com](#)

Thames River Cruises Sponsored Links
Sightseeing tours on the Thames. Best Price Guarantee!
[www.LondonTown.com](#)

London Thames Cruise Sponsored Links
3 Course Dinner/Lunch Sightseeing Cruise. Book online from £20.25
[Discount-London.com/Thames-cruises](#)

River Thames Cruises Sponsored Links
Lunch & dinner London Cruise Breaks for two. Only from £59.99. Buy Now.
[TotallyGifts.co.uk/Cruise_Breaks](#)

River Thames Cruises Sponsored Links
Jazz Cruises, Lunch, Dinner & London Eye Trip. 10% Sale Now On
[www.treatme.net/River_Thames](#)

[Google Checkout](#)

Thames Cruise London Sponsored Links
London Thames river cruise summer deals and prices online
[Hospitalityline.co.uk/River-cruise](#)

[More Sponsored Links >](#)



Link sul sito www.citycruises.com

- Un operatore privato.
- Interessante, ma pare che organizzzi crociere e soprattutto eventi a tema prettamente londinese
- Per ora non mi convince, passiamo all'altro link ...

CITY CRUISES

home

- [sightseeing](#)
- [timetable and prices](#)
- [pier location maps](#)
- [sightseeing bookings](#)
- [the london showboat dinner cruise](#)
- [showboat bookings](#)
- [christmas cruises](#)
- [new year's eve](#)
- [lunch cruises](#)
- [tea cruises](#)
- [special events](#)
- [valentine's day](#)
- [our route](#)
- [gift vouchers](#)
- [special services and temporary schedule changes](#)
- [private parties and corporate events](#)
- [our fleet](#)
- [the hispaniola floating restaurant and conference and meetings venue](#)
- [groups](#)
- [job vacancies](#)
- [contact us](#)
- [about us](#)
- [attractions, trade organisations and other sites of interest](#)
- [privacy policy](#)
- [site map](#)

CRUISES ON LONDON'S RIVER THAMES

City Cruises operates sightseeing cruises and evening dinner & dance cruises on London's River Thames all year round.

At City Cruises we're proud of our international reputation for quality and reliability. The winner of numerous [awards](#), including Best River and Canal Boat Operator in the Group Travel Organiser annual awards 7 times in the last 10 years, we want you to enjoy your trip with us. We offer value for money, reliability and a commitment to excellence.

City Cruises -
magical experiences on London's River Thames.

[urnbanc](#) **VISIT LONDON PARTNER** [LONDON](#) [The 2007 Group Travel Awards](#)

BEST RIVER & CANAL BOAT OPERATOR 2007

Sightseeing cruises on the River Thames

A leisurely cruise down the River Thames is a great way to see London. Trips from 30 minutes to three hours or **hop-on, hop-off** all day long with a **River Red Rover™** ticket.

[Further Information available here](#)

Buy Sightseeing Tickets here - the only place on the internet where you can buy genuine City Cruises travel tickets - no need to visit the ticket office to exchange, just go straight to the boat.

Dinner & dance cruises
with the **London Showboat**, **Christmas Showboat** and **New Year's Eve** cruises

The **London Showboat** offers a great dinner and cabaret cruise experience on the River Thames all year round, with a four-course meal, live music and dancing. Throughout December our special **Christmas Showboat** gives you 30 minutes more fun for the same price.

[Further Information about the London Showboat and the Christmas Showboat available here](#)



Link sul sito www.riverthamescruises.co.uk

- Un altro operatore privato.
- Come il precedente, organizza feste ed eventi privati, in particolare per le aziende.
- Anche questo non fa al caso nostro.
- Provo il terzo link altrimenti cambio parole chiave ...

River Thames Cruises

Main Boat Hire Prices Contact & Map Menus

Navigation

- [Home](#)
- [Public Cruises](#)
- [Private Party](#)
- [Corporate Party](#)
- [Boats](#)
- [Menus](#)
- [About Us](#)
- [River Thames Map](#)
- [Make Booking/Enquiry](#)

River Thames Cruises

The River Thames cruise offers a unique experience for all pleasurable events cruising the Thames River is the perfect setting for a private party or corporate function.

Our River Thames luxury cruise vessels can cater for every type of river based function from a 10 people trip to a 240 people Thames boat party. Whether you are organising an intimate family celebration, a corporate function or a party night out with the office, we can help.

Due to the flexibility and Thames River party boat range the catering services can offer a wide selection of catering menus from budget and finger buffets, hot supers, cocktail receptions, de-luxe buffets, European and vegetarian dishes and full sit-down silver service.



The two decked vessels provide lounge, bar and dance area. The outside space of all our river Thames Boat selection offers superb views of the London sights as you gently cruise.

As the River Thames weaves its way through London there is history around every bend and the best way to see the sights and splendour of this great capital city is from the deck of a Public, Luxury or Themed Cruise.

**Avoid Disappointment
Reserve your Place Today-** [Check Availability](#)

Alternatively Telephone  020 ...  or  020 ... 



Link sul sito www.riverthames.co.uk

- Interessante, una guida completa sul fiume Tamigi, dalla sorgente alla foce, con tutta l'offerta turistica disponibile e le informazioni più importanti per la navigazione!
- Da qui posso scegliere la mia crociera, dove mangiare, etc.
- C'è anche un diario degli eventi, interessante,
- Bene, partirò da qui! Approfondiamo ...
- (click sul canale "Boat & trips holiday") →

The River Thames Guide

Flexibility for open deck cocktail parties, conferences, meetings

... to spend! Check out property, boat hire, hotels and restaurants on the beautiful River Thames and ad

Best Of British Holidays

www.riverthames.co.uk is the definitive guide to everything about the River Thames from sea to source, Southend-London-Oxford. 1000's of restaurants, pubs, hotels, B&B's, boattrips, property by the river and canals, days out, short breaks, boats for sale, wedding and conference venues and local information.

More info

If you want your team to work together, jump aboard and **search for treasure!**

Quick Poll

Site Rating ▾
Gender ▾
Age Range ▾

SUBMIT

© 1999 - 2009 The River Thames Guide Ltd.



Approfondimento sito www.riverthames.co.uk → *"Boat Trips & Holiday"*

- Fantastico, ci sono tutte le tipologie di offerta turistica fluviale:
 - Charter privati
 - Crociere e viaggi "pleasures"
 - Noleggio di imbarcazioni
 - Vacanze su battelli e short breaks
- "Short breaks" ... interessante, anche perché vorrei spendere poco ...
- Vediamo che cosa c'è ...
 - click sul canale *"Boating Holidays and Short Breaks"* →

The screenshot displays the website's navigation menu with options: Home, Boating, Boats & Boating, Canals, and Watersports. The main content area is titled "Boat Trips and Holidays" and is divided into four sections: "Private Charters" (featuring a white motorboat), "Cruises and Pleasure Trips" (featuring a yellow amphibious bus), "Boat Hire" (featuring a white motorboat), and "Boating Holidays and Short Breaks" (featuring a narrowboat). A dashed orange oval highlights the "Boating Holidays and Short Breaks" section. A "Back To All About Boats" link is visible at the bottom right.



Approfondimento sito www.riverthames.co.uk → “Boating Holidays and Short Breaks”

- ... mhhhh, c'è solo un elenco di operatori, speravo ci fosse qualche pacchetto già pronto:
- Ripartirò comunque da uno di questi link
- Torno però sulla Home per vedere se e quando ci sono degli eventi interessanti sul territorio, così da pianificare meglio la vacanza e accontentare anche gli amici ...
 - ritorno alla Home e click sul canale “Events Diary” →

Welcome to Boating Holidays and Short Breaks

We have published a variety of UK canal and River Thames operators. Please check all of the details and satisfy yourself about the arrangements by contacting the operator direct.

Boat Operators

Black Prince Holidays Holidays on the canals from 6 bases

Canal Breaks Boats sleeping from 2 to 6 people for family holidays and small groups

Canal Cruising Company Ltd Excellent holidays with an experienced canal operator based (Staffordshire)

Clifton Cruisers Visit the heart of England

Cotswold Boat Hire Cruisers 2-6 Berth - Upper Reaches

Foxhangers Canal Holidays Modern boats, scenic canal, NR. City of Bath

Galleon Marine Idyllic short breaks and full length holidays

Hotel Boat Baglady Dutch Barge Experience days and romantic breaks

Kate Boats Narrowboat Hire Canal holidays and short breaks on the Grand Union and Oxford Canals

Lee Valley Boats Lee Valley Boating / Tidal Thames

Moonraker Canalboats Ltd Luxury 5 star widebeam narrowboats, holidays/short breaks

Napton Narrowboats Quality narrowboat holidays and short breaks-canal based, 3 days from the Thames.

Reading Marine Short/long break holiday hire

Valley Cruises Award winning five star luxury narrowboat hire based, Heart of England.

Wyvern Shipping Company Modern narrow boats for short break and weekly hire on the Grand Union canal

Featured Companies

Kate Boats Narrowboat Hire



Approfondimento sito www.riverthames.co.uk → "Events diary"

- Interessante, mi pare ci sia l'imbarazzo della scelta!
- Vedo che la sezione è sponsorizzata dalla "King Cruises Ltd." ...
- Credo che contatterò loro per organizzare tutta la vacanza e farmi consigliare ... l'evento imperdibile!
- C'è un altro link ancora che mi incuriosiva: "Things to do"!
- Vediamolo ...
- (ritorno alla Home e click sul canale "Things to do" →

The River Thames Guide About The Thames

Christopher Hotel Bar & Grill
A choice of 33 well appointed rooms

Offers more than just a sightseeing tour

Home | Thames Information | Boating | Eating & Drinking | Things to Do

Forthcoming Events

The River Thames Guide has chosen the following because they are exceptional items. See for yourself!

March	April	May	June
July	August	September	October
November	December	January	February

What's on Today

- [Twilight Tours of The Tower of London](#)
January 30 - March 25
- [Ideal Home Exhibition London](#)
March 20 - April 13
- [Family Fun at Imperial War Museum London](#)
February 11 - May 28
- [Museum of English Rural Life Reading](#)
January 27 - May 31
- [International Year of Astronomy 2009 at Greenwich](#)
February 1 - August 31

Event

This section is sponsored by King Cruises Ltd.

A leading company for Thames boat rides and events



Approfondimento sito www.riverthames.co.uk → "Things to do"

- Bello! Chiamo mia moglie e gli amici e decidiamo che cosa fare!!!!

E così Michael, pur non essendo riuscito a prenotare direttamente un pacchetto vacanze, ha trovato su un unico sito tutte le informazioni di cui aveva bisogno, si è fatto un'idea più precisa della destinazione, ha individuato quale mix di attività e accomodation erano disponibili, ha scelto l'operatore da contattare

The River Thames Guide Things To Do

Blakes Holiday Boating British Canals Sun & Sea Breaks Ski Breaks

Home Entertainment Culture/The Arts Attractions Outings Outdoors

Things to Do / What's On

Events Diary London Journey Planner

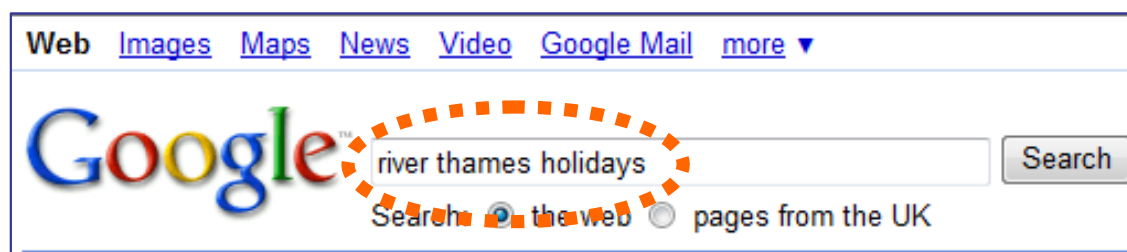
Please select a category, then click on a place:

Entertainment Amusement and Leisure parks Live Music Race Courses Theatres & Concert Halls	Culture / The Arts Art Galleries Auctions Museums
Tourist Attractions Famous Ships Public Attractions Stately Homes and Royal Residences Statues, Monuments & Cathedrals Outstanding Buildings	Family Outings Amusement and Leisure parks Wildlife
The Outdoors Boating Cycling Walking Locks and Watermills Parks, Gardens and Open Spaces Pretty Villages/Interesting Towns	Night Life Eating and Drinking Night Clubs



I'm Michael (opzione 2) ...

- Il nostro Michael non sa ancora se vuole fare una crociera, sa solo che vorrebbe fare le sue vacanze sul Tamigi
- Va su Google.co.uk* e digita le parole-chiave "*river thames holidays*"



* Ricerche fatte nel marzo 2009

Ecco il risultato ...



Risultati della ricerca con le parole chiave *“river thames holidays”*

- Il primo sito (non sponsorizzato) mi pare interessante: www.holiday.co.uk
- Vediamo un po' ...

[P&O March Cruise Sale](http://www.Cruise.co.uk)

www.Cruise.co.uk Extra up to 20% off Med Cruises. Modern British Cruising at it Best

Sponsored Links

[River Cruise Holidays](http://www.DERTOUR.co.uk/River_Cruises)

www.DERTOUR.co.uk/River_Cruises We Cover Europe West & East Flip Through our Online Brochure!

[Late Cruise Deals](http://www.1st4cruising.com)

www.1st4cruising.com Massive discounts on late cruises From £549 per person

[Boating Holidays on the Royal River Thames](http://www.holidayuk.co.uk/afloat/river-thames-boating-holidays.htm)

Cruise the **River Thames** from Windsor. Boating **holidays** reach Eton, Legoland, Henley, Hampton Court, Oxford. **Holidays** Afloat, Boat Vacations in scenic ...

www.holidayuk.co.uk/afloat/river-thames-boating-holidays.htm - 21k - [Cached](#) - [Similar pages](#)

[Boating Holidays. Cruiser boat hire & day-boats on the River ...](http://www.kriscruisers.co.uk/)

You can explore the whole 124 mile length of the **River Thames** from Teddington right up to Lechlade in Gloucestershire. Boating **holidays** have never been so ...

www.kriscruisers.co.uk/ - 14k - [Cached](#) - [Similar pages](#)

[The River Thames Guide - Boating Holidays: UK Boat Holidays, Canal ...](http://www.riverthames.co.uk/holafloat.htm)

Welcome to Boating **Holidays** and Short Breaks. We have published a variety of UK canal and **River Thames** operators. Please check all of the details and ...

www.riverthames.co.uk/holafloat.htm - 10k - [Cached](#) - [Similar pages](#)

[The River Thames Guide - thames cruises, thames boat hire, thames ...](http://www.riverthames.co.uk/holafloat/luxurycruise.htm)

The **River Thames** Guide - A user friendly guide to what the **Thames** and its ... the **river thames**, **Holidays** Afloat. **thames** hotels, Luxury Cruise **Holidays** ...

www.riverthames.co.uk/holafloat/luxurycruise.htm - 18k - [Cached](#) - [Similar pages](#)

[More results from www.riverthames.co.uk »](http://www.riverthames.co.uk)

[Canal Holidays River Thames | Cottages and Hotels along the River ...](http://www.waterscape.com/canals-and-rivers/river-thames/holidays)

Waterscape.com provides comprehensive guides to Cottages, Hotels and Canal **Holidays** along the **River Thames** for Canal and River **Holidays**.

www.waterscape.com/canals-and-rivers/river-thames/holidays - 25k - [Cached](#) - [Similar pages](#)

[Hotel boat cruises - Luxury Hotel Boat Cruises on the River Thames ...](http://www.tranquilrose.co.uk/)

Thames & Chilterns **Holiday** Cruises, Pine Cottage, Canalside, Abbey Road, Llangollen, ... Boating **Holiday** **River Thames** - A **River Thames** Cruise or Canal Cruising.

www.tranquilrose.co.uk/ - 16k - [Cached](#) - [Similar pages](#)

[last minute boating holidays on the River Thames, UK.](http://www.latelink.com/Thames.htm)

Boating and waterway **holidays** on the **River Thames** in London, England, with Latelink **holidays**. Last minute and late availability boat hire in UK and Europe.

www.latelink.com/Thames.htm - 11k - [Cached](#) - [Similar pages](#)

[Boating holidays on the River Thames](http://www.historic-uk.com/StayUK/BoatingHolidays/RiverThames.htm)

Cruise the **River Thames** with a **holiday** hire boat, narrowboat cruise or yacht.

www.historic-uk.com/StayUK/BoatingHolidays/RiverThames.htm - 15k -

[Cached](#) - [Similar pages](#)



Link sul sito www.holiday.co.uk

- Un portale specializzato in turismo fluviale sul Tamigi e altri fiumi del Regno Unito davvero ricchissimo di informazioni!
- Ha anche una sorta di 'booking on line'!
- Proviamo a compilarlo ...

For your financial protection and peace of mind we are ABTA bonded (19478) and ATOL protected (1085)

HOLIDAYS in the UK

Financial Security
ABTA
... Peace of Mind

Quick Search: I want a cruiser boat for 2-4 people on the Norfolk Broads for a Week in Late March

River Thames Boating Holidays in England

Perhaps England's most famous and historic river, the Thames takes you close by a number of major attractions including Richmond, Hampton Court, Royal Windsor, Legoland, Eton, Henley and many famous landmarks.

From Teddington Lock in west London the Thames can be cruised on a non-tidal 124 mile (200 km) section via Oxford to Lechlade in Gloucestershire. There are 44 locks, normally operated by lock keepers. Lock tolls are included in the Thames licence. Moorings are easy to find in villages and towns, mostly free. There are many riverside pubs and eating places.

Close to Teddington is Hampton Court Palace, famous as a residence of Henry VIII and now open daily. Cruise past Magna Carta Island and the great expanse of Runnymede with its memorial to President Kennedy.

Historic Windsor is 24 miles (40 km) from Teddington, with its 900 year old castle open when the Queen is not in residence. Nearby is the family attraction of Legoland, and Eton with its College, founded in 1440 by Henry VI.

West to Maidenhead, noted for its bridge with wide brick-built spans, the wooded heights of Cliveden and the Georgian town of Henley with its pubs, and holds its famous

The Thames meets the Kennet and Avon Canal near Reading, and becomes more peaceful as it heads through Wallingford and the ancient market town of Abingdon to reach Oxford with its historic University, 'dreaming spires', and Inspector Morse TV locations.

Above Oxford, the Thames flows through rolling countryside with more frequent locks to reach Lechlade.

Possible Holidays on the River Thames

In **two weeks** it is possible to travel the Teddington-Oxford section and back with some time for sightseeing. In **one week** it is possible to go out-and-back from Teddington to Windsor and beyond, or around the Oxford area. **Short breaks** are available on sections of the Thames.

Holidays in the UK has four cruiser boat bases on the River Thames. One is at Datchet, near Windsor, two are at Reading in the central part of the river, with the fourth at Benson near Oxford. Cruiser hire includes a River Thames licence.

Our superb selection of **Holiday Parks** for all the family in the seaside and country **UK Holiday Parks**

Call 01756... for best UK boat deals

UK Tel: 01756...
Outside UK: +44 1756...

OPENING HOURS
6 days-a-week
Monday-Friday 9am-5.30pm
Saturday: 10am-4pm

2009 Quick Search: I want a cruiser boat for 2-4 people on the River Thames for a Week in Mid April

UK: 01... Go

UK Boating Map Search Boats by Area Search Boats by Route View Shortlist



Link sul sito www.holiday.co.uk Risultati della ricerca

2009 Quick Search: I want a cruiser boat for
 24 people on the River Thames for a Week in Mid April Go
 UK Boating Map Search Boats by Area Search Boats by Route View Shortlist

CLICK ON BOAT NAME	Base	Nearby Town	Nights	Start Date	Main Route	Sleeps Max	Length	Hire Charge
Caversham Knight	75	Reading	Week	Sat 4 April Sat 11 April	River Thames	4	27	£ 554 £ 554
Caversham Knight	75	Reading	Week	Sun 5 April Sun 12 April	River Thames	4	27	£ 554 £ 554
Caversham Duke	75	Reading	Week	Sat 4 April Sat 11 April	River Thames	4	27	£ 567 £ 567
Skippa	74	Oxford	Week	Sat 4 April Sat 11 April	River Thames	2	27	£ 827 £ 827
Lady Sophie	73	Windsor	Week	Sat 4 April Sat 11 April	River Thames	4	29	£ 970 £ 970
Cirrus Light	74	Oxford	Week	Mon 6 April Mon 13 April	River Thames	4	29	£ 970 £ 970
Cirrus Light	74	Oxford	Week	Fri 3 April Fri 10 April	River Thames	4	29	£ 970 £ 970
Sunlight	74	Oxford	Week	Fri 3 April	River Thames	4	37	£ 1036
Scirocco	74	Oxford	Week	Sat 4 April Sat 11 April	River Thames	4	37	£ 1679 £ 1679

9 Holiday Options

[View Shortlist](#) [Search Again](#)

- 9 opzioni di vacanza per la settimana di metà aprile
- Vediamo com'è il battello "Caversham knight", il più economico! (click)
- Caspita, quante informazioni, che dettaglio!
- Bene, continuerò su questo sito ...

Boat Details

[Click here to return to search results](#)

Boat Name: Caversham Knight
 Length: 27 feet
 Boat Type: Cruiser
 Max Berths: 4
 Steering Type: Fore
 Quality Rating: 2

Possible Boat Layouts
 1 doubles (D fixed) 2 singles (S fixed) 3 singles (S)

2009 Availability and Hire Charges (shown in £)
 Hire charges are shown for the Caversham Knight class for a Week hire from base 75 starting on the dates shown. There may be early booking discounts plus our own Bookings Bonus.

Please also add Damage Waiver of £80 and Cancellation Insurance of £3nc

Fuel Charge: £90 (payable on arrival)
 Damage Waiver: £80
 Colour TV on request, £14 per short break and £20 per week
 Security Deposit of £500 required for all male/female groups (refunded on return)

Click on a date to see availability around that date
 Click on to add that boat and start date to your Shortlist [View Shortlist](#)
 At any time you can review your Shortlist and contact us to discuss your options or reserve the boating holiday of your choice.

Start Day	1	2	3	4	5	6	7	8	9	10	11	12	13	14	15	16	17
Hire Price	£450	£450	£450	£450	£450	£450	£450	£554	£554	£554	£554	£554	£554	£554	£554	£554	£554
Availability																	

Start Day	1	2	3	4	5	6	7	8	9	10	11	12	13	14	15	16	17
Hire Price	£769	£821	£821	£855	£855	£888	£888	£888	£888	£769	£769	£769	£769	£769	£769	£769	£769
Availability																	

Start Day	1	2	3	4	5	6	7	8	9	10	11	12	13	14	15	16	17
Hire Price	£769	£888	£821	£854	£854	£854	£453	£453	£453	£453	£453	£453	£453	£453	£453	£453	£453
Availability																	

[View Shortlist](#) [Click here to return to search results](#)

Boat Specific Information

Single Sex: Yes with additional security deposit
 Groups: Yes - maximum 1 pet. Extra charge per pet.
 Children under 16 years must be accompanied by a minimum of two adults, one of whom should be over 21 years.

Under Occupancy Discount:
 Previous Experience Needed:

Facilities

Toilets: 1
 Heating:
 Carpets:
 Towels: Overcas customers only
 Mobile Phone Charging Point:
 Showers: 1
 Hot and Cold Water:
 Bedding:
 Airing Cupboard:
 Shaver Point:

Standard Items

TV: None
 CD Player:
 Cooker:
 Fridge:
 Kettle:
 Cooking Equipment:
 Radio Cassette:
 Video:
 Sink:
 Fridge Freezer:
 Crockery and Cutlery:
 Hairdryer: Yes - Low Voltage

Luxury Items

Microwave:
 Coffee Machine:
 Security Box:
 Toaster:
 Vacuum Cleaner:

Additional Information

Fuel Charge: £90 (payable on arrival)
 Car Parking: £20 per week and £20 per short break (payable on arrival)
 Pet Charge: £18 per week and £10 per short break (payable on arrival)
 Damage Waiver: £80
 Colour TV on request, £14 per short break and £20 per week
 Warm air heating
 Cigarette Lighter Socket (12v car type) for re-charging mobiles
 11v Hairdryers and irons available

[Click here to return to search results](#)



Link sul sito www.holiday.co.uk Form di prenotazione

2009 Quick Search: I want a cruiser boat for
2-4 people on the River Thames for a Week in Mid April Go
UK Boating Map Search Boats by Area Search Boats by Route View Shortlist

- Questa soluzione mi piace, e posso prenotare online!!!
- Benissimo, procedo subito ...

Anche in questo caso Michael riesce a trovare la vacanza che fa per lui!

Chiaramente ci sono tanti altri siti, portali, guide, operatori che operano sul web in modo altrettanto efficace.

Quelli riportati in questo elaborato rappresentano solo due esempi evidenti e significativi

Ma ora andiamo in Francia ...

Your Boating Holiday Shortlist

Now put your Shortlist in order of priority - 1 for top choice etc.

BoatClass	Sleeps Max	Nearest Base Town	Duration	Start Day	Start Date	Hire Charge	Choose Priority
Caversham Knight	4	75 Reading	Week	Sunday	12 Apr 2009	£554	1 Remove

THE NEXT STEP

Either

Phone us on 0175... during UK office hours to book your boat or seek advice (please quote reference 911821). We are open until 9pm Monday to Thursday, from 9am to 5.30pm on Fridays, and from 10am to 4pm on Saturdays and Sundays.

Or

Fill in the Reply Form below and click "Send Reply" to e-mail direct to us

Don't risk a wrong decision - contact us because we offer independent advice and the biggest choice of boats.

REPLY FORM

1. Please reserve my highest priority boat and contact me to finalise my holiday.
2. I am interested in booking a boat like one of my choices above. Please contact me to finalise my boating holiday.

Number in Party

Adults:

Children:

Pets:

Mixed Group Over 21

Mixed Group Over and Under 21

All Male Group

All Female Group

Any Other Relevant Information?

Your Details

Your Reservation Reference

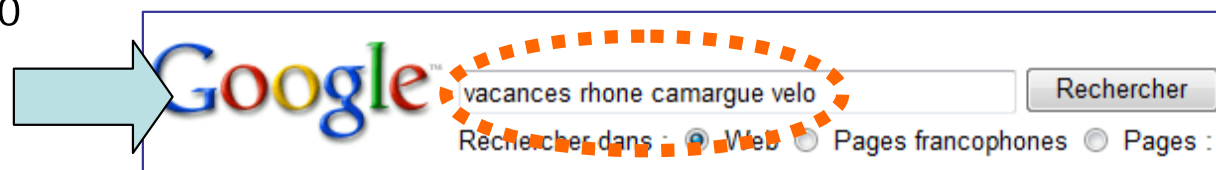
911821

Your E-mail Address



Je suis Michelle ...

- Ho 32 anni, abito a Parigi, sono single e ... appassionata di gite ed escursioni a contatto con la natura, specialmente in bicicletta!!!
- Sto organizzando una vacanza alternativa con un gruppo di amici ...
- Vorremmo visitare alcuni luoghi verdi della Francia del sud. Sogno la Camargue, la sua natura incontaminata, le sue tradizioni ...
- Ci piacerebbe percorrere il Rodano fino al mare portando con noi le biciclette e trovando dei posti dove ci sono piste ciclabili attrezzate
- Ma dove andare di preciso? Come fare? Forse il web può essermi d'aiuto
- Vado su Google.fr* e digito le parole-chiave "vacances Rhone camargue vélo"



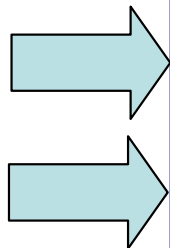
* Ricerche fatte nel marzo 2009

Ecco il risultato ...



Risultati della ricerca con le parole chiave “vacances Rhone camargue vélo”

- Mhhhh ... a una prima occhiata con queste parole chiave non mi pare ci sia quello che cercavo
- In particolare non riesco a trovare un sito che mi presenti l'offerta turistica legata al fiume Rodano
- Ci sono due link di portali istituzionali su cui vale la pena provare:
 - www.tourismegard.com
 - www.visitprovence.com
- Vediamo un po' ...



[Vacance Cyclisme](#)
[fr.canada.travel/cyclisme-canada](#) Pédalez dans une forêt vierge. Évadez-vous de l'ordinaire.

[Escapade en Camargue: Hébergement - escapade-camarque.com ...](#)
Escapade en Camargue vous propose un Hébergement en Camargue en chambres ... et vélo dans la camargue. Catégorie : Location de vacances Bouches-du-Rhône ...
[www.webrankinfo.com/annuaire/site-2033.htm](#) - 34k - [En cache](#) - [Pages similaires](#)

[Location appartements en Camargue - les-trois-palmiers.com ...](#)
Location de vacances Bouches-du-Rhône (vous pouvez y déposer une petite annonce ... Gîte et table d'hôtes, promenade à cheval et vélo dans la camargue. ...
[www.webrankinfo.com/annuaire/site-2038.htm](#) - 39k - [En cache](#) - [Pages similaires](#)
[Autres résultats, domaine www.webrankinfo.com »](#)

[Location vacances Bouches du Rhone, liste de location vacances ...](#)
Liste de location de vacances en Bouches du Rhone - Camargue disponible toute l'année. Divers services : linge, menage, entretien piscine, vélos. ...
[www.pour-les-vacances.com/bouches-du-rhone/location-vacances.php](#) - 85k - [En cache](#) - [Pages similaires](#)

[Camargue Bouches du Rhône location vacances - Carte de location de ...](#)
Gîte et location vacances Camargue Bouches-du-Rhone. Gîte de la Montagnette 13150 Boulbon Divers services : linge, menage, entretien piscine, vélos. ...
[www.pour-les-vacances.com/carte/Bouches-du-Rhone-location-gites.php](#) - 47k - [En cache](#) - [Pages similaires](#)

[Location Ville, vacances Equitation: Duplex, Localisation & Accès ...](#)
Location Duplex Camargue Arles, France. Environnement Ville. Loisirs Equitation, Festival ... Location de vacances Bouches du Rhône, Provence Alpes Côte d'azur, France ... Location de vélo/VTT 500m - Boulangerie <50m, - Petits commerces ...
[www.ihh.fr/Location-de-vacances/France/Provence-alpes-cote-azur/Bouches-du-rhone/.../Duplex_32840_3.htm](#) - 123k - [En cache](#) - [Pages similaires](#)

[Week-end La Camargue à vélo - Coffrets cadeaux Séjour Sportif ...](#)
Coffret Séjour Sportif - week-end La Camargue à vélo, avec Voyages-Snof. ... Location de Vacances - Bons Plans Location de vacances ... font également partie des richesses du triangle d'or à explorer, entre le Rhône et la Méditerranée. ...
[coffret-cadeau.voyages-snof.com/sections.php?op=viewarticle&artid=2121](#) - 40k - [En cache](#) - [Pages similaires](#)

[location Camargue location vacances Saintes Maries - SAINTES ...](#)
Camargue location vacances saintes maries - SAINTES-MARIES-DE-LA-MER 13480 - 13 Bouches du Rhône. Obtenir les coordonnées du bailleur ...
[www.01loc.com/index.php?action=detail&annonce=offre&type=P&id=11855](#) - 22k - [En cache](#) - [Pages similaires](#)

[Comité Départemental du Tourisme du Gard > Accueil > Vacances dans ...](#)
Costières Camargue en vélo liberté 3 jours/2 nuits. A partir de : ... lui a imposés le Rhône, cette frange de la Méditerranée joutant le delta du fleuve, ...
[www.tourismegard.com/accueil/vacances-dans-le-gard/decouvrir/camargue-et-mediterranee.aspx](#) - 58k - [En cache](#) - [Pages similaires](#)

[Camargue: Toutes les informations touristiques pour préparer et ...](#)
La Camargue c'est des vacances en Provence dans les Bouches du Rhône proche de Marseille. ... balades à cheval en Camargue, location de vélo, randonnées... ...
[www.visitprovence.com/provence/camargue.htm](#) - 29k - [En cache](#) - [Pages similaires](#)

[400€semaine en Camargue \(3 plages\)maisonnette 45m2 Location ...](#)
28 mai 2008 ... Location Vacances Port St Louis du Rhone / Location saisonniere Maison ...
Maisonnettes, Maisons, Maisons de Vacances, Maisons de Vacances.



Link sul sito www.tourismegard.com

- Questo è il sito istituzionale di promozione turistica del Dipartimento del Gard, che sta ai confini dell'area della Camargue
- Nel menù a tendina in alto, dentro "bouger" (muoversi), trovo due canali interessanti: uno sul turismo fluviale, l'altro sulle attività sportive.
- Vediamo cosa c'è dentro ...

Un vent de liberté
entre eaux douces
et eaux salées...

On a tous envie de GARD

DÉCOUVRIR VISITER BOUGER GOÛTER SÉJOURNER EN SAVOIR PLUS

Cartographie

Recherchez

RÉSERVEZ VOTRE HÉBERGEMENT

CLÉVADAMET

INSCRIRE VOS GUESTS

Inscrivez-vous à notre newsletter

LE COIN DES PROS

Études
Presse
Groupes

Camargue Méditerranée

Sur fond bleu, camaïeu de ciel et de mer, se détachent des silhouettes ambrées, auréolées de soleil. Au loin, chevaux blancs, crins au vent, et taureaux noirs caracolent librement. Au soleil couchant, les flamants roses en vol ajoutent la dernière touche. Le décor est planté. A vous de jouer!

Une côte en perpétuel mouvement.
Façonnée depuis la nuit des temps par les changements que lui a imposés le Rhône, cette frange de la Méditerranée jouxtant le delta du fleuve, bénéficie pleinement de ses largesses...

Terre mythique ou Terre mystique ?
Ce sont les Romains qui les premiers mentionnent les chevaux de Camargue dans leurs écrits...

Saint-Gilles
Il est un sujet de ferveur encore présent aujourd'hui, il s'agit de Saint-Gilles. Il avait la réputation de guérir...

Liaison durable entre Eau et Histoire
Depuis la nuit des temps, le Rhône et la mer, par alliance quelquefois, par opposition souvent, modèlent le paysage..

Couler des jours heureux en Camargue
Le Canal traverse sans aucune difficulté la Camargue gardoise sur une trentaine de kilomètres reliant le Rhône à la Méditerranée, au Grau du Roi...

IDEES SEJOURS DANS LE GARD

L'art de vivre entre Camargue et Cévennes
3 jours/2 nuits
A partir de:
160 euros/pers.
75 euros/enfant.

[Votre séjour dans le Gard](#)

Costières Camargue en vélo liberté
3 jours/2 nuits
A partir de:
150 euros/pers.

[Votre séjour dans le Gard](#)

Accueil • Mentions légales • Plan du site • Contact • Carnet de voyage



Link sul sito www.tourismegard.com

Sezioni "Tourisme fluvial" e "Activites et loisirs sportifs"

- Nella sezione relativa al turismo fluviale, vengono forniti i recapiti di operatori locatori di houseboat, organizzatori di gite in battello, etc.
- Nella sezione delle attività sportive invece ho selezionato la voce "cicloturismo": la ricerca mi restituisce un elenco di associazioni sportive e noleggiatori ...
- Ho trovato informazioni interessanti, ma non sono del tutto convinta
- Esiste da qualche parte la possibilità di trovare un pacchetto 'fiume + bici' davvero integrato?
- Proviamo sul sito www.visitprovence.com



Link sul sito www.visitprovence.com

- Anche questo è un sito di promozione istituzionale, quello del territorio della Provenza
- Mi sembra molto ricco di informazioni
- Mi permette ad esempio di selezionare le tipologie di offerta per singola località/area (compresa la Camargue)
- Mi permette di trovare informazioni specifiche di mio interesse e di "salvarle" in una sezione personale del sito denominata "Carnet de voyage"
- Provo a entrare nella sezione "Loisirs de plain nature" →

visitprovence.com

Comité Départemental du Tourisme

PLAN DU SITE | ÉCRIREZ-NOUS | DOCUMENTATION & ÉTUDES | CARNET DE VOYAGE | PHOTO & VIDÉO | Espace Pro TEMA

ISTRES | MARTIGUES

Martigues
la Côte Bleue

➤ HÉBERGEMENTS
➤ ÉVÉNEMENTS
➤ SÉJOURS
➤ LOISIRS DE PLEINE NATURE
➤ LOISIRS NAUTIQUES
➤ ART & TERROIR
➤ SITES NATURELS ET CULTURELS
➤ SORTIES
➤ TOURISME D'AFFAIRES
➤ ORGANISMES DE TOURISME

Accueil

ACTU

→ Bernard Buffet
Marseille - Vieille Charité
Jusqu'au 7 juin 2009

Bernard Buffet à la Vieille Charité ! 60 très belles oeuvres issues de collections privées à découvrir.

> en savoir plus

Retrouvez toute l'actu culturelle du département sur www.cg13.fr

Bouches-du-Rhône
LA PROVENCE

Accédez aux

➤ Séjours à thèmes
➤ Locations de vacances
➤ Chambres d'hôtes
➤ Billetterie

COUP DE CŒUR

→ Château du Seuil
Puycard

Une lieu majestueux à découvrir et des vins de qualité à déguster !

> en savoir plus

SÉJOUR

→ Randonnée à Sainte-Victoire

Profitez des séjours à thèmes 2009 et offrez-vous un moment de détente à la découverte de la montagne Sainte-Victoire qui a inspiré les plus grands peintres depuis Cézanne.

> en savoir plus

REPORTAGE

→ Les belles routes du 13 : La ronde des villages perchés

En route pour la Provence des hauteurs, celle des villages perchés.

> en savoir plus

Compagnie Scènes d'Esprit
Randonnées Théâtrales

Des vacances pour tous

TOURISME & HANDICAP

météo à Marseille
prévisions sur 4 jours

CONSEIL GÉNÉRAL
DES BOUCHES-DU-RHÔNE
Chaque jour à vos côtés

© 2008 - CDT13 - Infos légales - Crédits - Liens - Problème de navigation ?

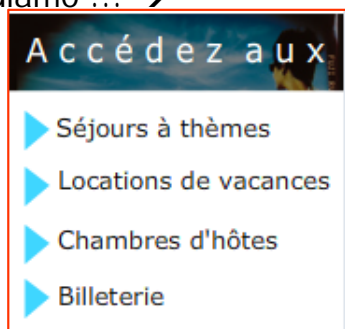
➤ Hébergements hôtels locations chambres d'hôtes campings résidences & villages vacances héb/collectifs	➤ Loisirs de pleine nature excursions, balades belles routes goûts manades parcs de loisirs activités sportives	➤ Loisirs nautiques activités nautiques ports de plaisance plages balades en mer thermalisme & thalasso	➤ Sorties restaurants cafés, bars, discothèques & casinos lieux culturels & de spectacles	➤ Tourisme d'affaires salles à louer & séminaires agences spécialisées traiteurs locations pour réception transport
➤ Événements aujourd'hui tout l'agenda	➤ Séjours séjours pour tous sélection d'offres groupes	➤ Art & terroir artisans producteurs du terroir brocanteurs & antiquaires ateliers & galeries d'art	➤ Sites naturels & culturels musées sites & monuments parcs & jardins sites naturels	➤ Organismes de tourisme annuaire des organismes de tourisme



Link sul sito www.visitprovence.com

Sezioni "Excursion, balades et circuits" e "Carnet de voyage"

- Dalla sezione "Loisirs de plain nature" ho cliccato su "Excursion, balades et circuits"
- Qui posso scegliere una serie di percorsi, itinerari e attività in base all'area da visitare, al mezzo (bici, terekking, cavallo, mongolfiera, battelli, canoa, etc.) e alla durata dei percorsi
- Le proposte più interessanti le salvo nel mio "Carnet de voyage"
- In questo modo potrei costruire con gli amici la mia vacanza, scegliendo anche la forma di alloggio più adeguata
- Nella home page però avevo visto, in alto a destra, una sezione denominata "Soggiorni a tema". Che ci sia già qualcosa di pronto? Vediamo ... →



visitprovence.com
Comité Départemental du Tourisme

PLAN DU SITE | ÉCRIREZ-NOUS | DOCUMENTATION & ÉTUDES | CARNET DE VOYAGE | PHOTO & VIDÉO | Espace Pro TEMA

Accueil > Offre touristique

Loisirs de pleine Nature : Excursions, balades et circuits | Autre recherche

Vous savez où vous allez ?
Choisissez une zone sur la carte
Ou une ville
Tous

Vous savez ce que vous voulez ?
Sélectionner un moyen de déplacement
En vélo
Sélectionner la durée du parcours
Tous

LANCER LA RECHERCHE

Bouches-du-Rhône

Accueil > Offre touristique

Recherche > Excursions, balades et circuits > Fiche détaillée

Copyright : CDT des Bouches-du-Rhône : OT Arles

ENTRE ALPILLES ET CAMARGUE : LA CRAU HUMIDE
Arles ~ Saint Martin de Crau

→ Tarification
→ Présentation
→ Information

→ Imprimer | Ajouter au carnet de voyage

← précédent

]] Ouverture
Visite organisée toute l'année
Durée : 1/2 journée

]] Tarification :

]] Présentation
Randonnée vélo de 42 km au départ d'Arles, à travers la plaine de la Crau jusqu'à St Martin de Crau

Moyen de transport : En vélo
Encadrement :
Public : Individuel

]] Information
Organisateur : Office de Tourisme d'Arles - Administration
Tél : 04 90 18 41 21 / Fax : 04 90 18 41 29
Email : administration@arlestourisme.com
URL Etablissement : <http://www.arlestourisme.com>

← précédent | haut de page ↑



Link sul sito www.visitprovence.com

Sezione "Séjours à thèmes"

- Interessante! Mi danno la possibilità di scegliere un pacchetto già confezionato
- Posso anche scegliere di prenotare un alloggio del circuito "gites ruraux"...
- C'è persino il servizio di biglietteria!
- Sono sempre più convinta e incuriosita
- Clicco su "loisirs de pleine nature". Vediamo che pacchetti mi offrono →

Accueil > Espace réservation

Accédez aux séjours à thèmes

Information/ réservation
du lundi au vendredi de 9 h à 12 h 30 et de 13 h 30 à 17 h 15
Tél 04 90 59 49 40 / Fax 04 90 59 72 84 / email resa13@visitprovence.com
N° d'autorisation AU01307001

Séjours à thèmes

art de vivre | loisirs de pleine nature | culture événements

Locations de vacances

Chambres d'hôtes

Billetterie

ACTU
"MANON DES SOURCES"
La nouvelle saison est lancée.
Réservez votre rando théâtrale en [cliquant ici](#) !

SEJOUR
"Randonnée côté Sainte-Victoire"
Profitez de l'arrivée du printemps pour vous remettre à la rando ! [cliquant ici](#)

PROMO
DERNIERE LIGNE DROITE POUR "CHANGEZ D'HIVER"
Réservez vite avant le 31 mars [téléchargez la brochure](#)

COUP DE COEUR
"PROMO PRINTEMPS"
Bénéficiez de 20% sur votre semaine en gîte rural participant à l'opération. Cliquez sur la semaine qui vous



Link sul sito www.visitprovence.com

Sezione "Séjours à thèmes"

- ... "La Provenza in bici", bello!!!
- Mi interessa, e posso anche prenotare direttamente.
- Non c'è niente in abbinamento con qualche gita fluviale, peccato, ma posso sempre cercarmi qualcosa lì, o magari se li contatto mi organizzano un pacchetto personalizzato!
- Affare fatto, ora chiamo gli amici ...







E così Michelle trova in qualche modo una risposta ai suoi desideri: Camargue, natura, fiume, bici.

Forse non come avrebbe voluto, ma certamente avvicinandosi molto e in ogni caso con tutto il materiale necessario per organizzare al meglio la sua vacanza!

Séjours disponibles :

6 résultats 1

A partir de

	RANDONNEE COTE SAINTE VICTOIRE Séjour de 1 nuit / 2 jours en chambre d'hôtes 3 épis avec petit déjeuner. Un guide Topoguide Randonnée Sainte Victoire.	46,00€	> Découvrez cette offre
	KAYAK DE MER A LA CIOTAT Séjour de 1 nuit / 2 jours en chambre d'hôtes Gîtes de France avec petit déjeuner. 1/2 journée de kayak de mer encadrée par un accompagnateur diplômé, matériel compris.	72,00€	> Découvrez cette offre
	DECOUVERTE DE LA PROVENCE A VELO Séjour 2 jours / 1 nuit en chambre d'hôtes et petit déjeuner. Location d'un VTC durant 1 jour au départ de la chambre d'hôtes avec un carnet de voyage incluant 2 itinéraires exclusifs.	45,00€	> Découvrez cette offre
	RANDONNEE SUR LA COTE BLEUE Séjour de 1 nuit / 2 jours en chambre d'hôtes avec petit déjeuner. Un guide avec de nombreuses randonnées pédestres sera inclus.	45,00€	> Découvrez cette offre
	ROUE LIBRE EN CAMARGUE Séjour de 1 nuit / 2 jours en chambre d'hôtes avec petit déjeuner. Location d'un VTC au départ des Saintes Maries de la Mer. Un topo guide Les Boucles du 13.	48,00€	> Découvrez cette offre
	RANDONNEE DANS LES CALANQUES DE MARSEILLE A CASSIS Séjour 2 jours / 1 nuit en chambre d'hôtes et petit déjeuner + un guide de randonnées pédestres spécifiques "Calanques".	40,00€	> Découvrez cette offre

Vous avez sélectionné le séjour suivant: ROUE LIBRE EN CAMARGUE

Venez vous ressourcer en Camargue, en sillonnant les routes qui vous mèneront de la digue à la mer dans un environnement resté sauvage. Au départ des Saintes Maries de la Mer, plusieurs circuits en VTC vous sont proposés en fonction de vos envies (circuits de 20 à 70 kms). Ces circuits vous permettront de découvrir plusieurs types de paysages. A travers les marais et les étangs, observez et admirez les oiseaux migrateurs, les chevaux et taureaux sans oublier les flamants roses. Aux pieds de la vallée des Baux et aux portes de la Camargue, vous serez hébergés dans un véritable mas provençal en pleine campagne.

Récapitulatif de vos choix :

Dates de votre séjour du 02 Avril 2009 au 03 Avril 2009

Votre choix correspond à l'offre suivante :
Prix par personne en chambre double pour 2 personnes
Le montant total de votre séjour est de 96.00 €

Déjà Client

Pour une saisie automatique de votre adresse, merci de vous identifier :

Entrez votre email :

Votre mot de passe :

[Mot de passe oublié?](#)

Vos coordonnées :

* Champs obligatoires

Titre*

Nom*



Sitografia essenziale (a)

- **Sistema Fluviale Francese**
 - Observation Développement et Ingénierie Touristiques → www.odit-france.fr
 - Voies Navigables de France (VNF) → www.vnf.fr
- **Borgogna (Francia)**
 - Bourgogne Tourisme → www.bourgogne-tourisme.com
 - Cap Canal → www.cap-canal.fr
 - Conseil de la Navigation de Plaisance et des Sports Nautiques (CSNPSN) → www.csnpsn.equipement.gouv.fr
 - France Guide → www.maison-de-la-france.com
 - Le Tour de Bourgogne à vélo → www.la-bourgogne-a-velo.com
- **Camargue (Francia)**
 - Cap sur le Rhône, fabuleuses histoires de navigation --> www.fleuverhone.com
 - Compagnie Nationale du Rhône (CNR) → www.cnr.tm.fr/fr
 - Festival de la Camargue et du Delta du Rhone → www.festival-camargue.fr
 - La Nuit des Envies-Rhônelements 2008 → www.ilotopie.com e www.marais-vigueirat.reserves-naturelles.org
 - Le Boatel → www.leboatel.com
 - Le Phénicien → www.rhone-croisiere.com
 - Les Marais du Viguierat → www.marais-vigueirat.reserves-naturelles.org
 - Maison du Fleuve Rhon → www.maisondufleuverhone.org
 - Parc Naturel Régional de Camargue → www.parc-camargue.fr
 - Piano Rodano 2007-2013 → www.fleuverhone.com/actualite/plan-rhone.html
 - Portale web → www.fleuverhone.com
 - Réserve National de Camargue → www.reserve-camargue.org
 - Tiki III → www.tiki3.fr
 - Una stagione per il Rodano → www.fleuverhone.com e www.maisondufleuverhone.org



Sitografia essenziale (b)

- **Alto Reno (Germania, Francia e Svizzera)**
 - 2Rives 3 Ponts → www.2rives3pontois.eu
 - Conference Franco-Germano-Suisse du Rhin Superieur → www.conference-rhin-sup.org
 - Parc Rhénan Pamina → www.pamina-rheinpark.org
 - Porte du France Communauté du Communes Rhin – Sud → www.ccpfrs.fr
 - Rhin Vivant → www.rhine-ecotourism.eu - www.rhinvivant.com
- **Tamigi (Inghilterra)**
 - Environment Agency → www.environment-agency.gov.uk
 - National Trails → www.nationaltrail.co.uk
 - Port of London Authority → www.pla.co.uk
 - River Thames Alliance → www.riverthamesalliance.com
 - Thames Festival → www.thamesfestival.org
 - The London Plan → www.london.gov.uk/thelondonplan/blue-ribbon
 - The River Thames Guide → www.riverthames.co.uk
- **Ebro (Spagna)**
 - Asociación Turismo Rural comarques de l'Ebre (ATUREBRE) → www.aturebre.com
 - Badiatucana → www.badiatucana.com
 - Deltebre - Guida turistica del delta dell'Ebro → www.deltebre.net
 - Ebre Guia → www.ebreguia.com
 - Generalitat de Catalunya - Turismo → www.gencat.net/turistex_nou/home_cast.htm
 - Generalitat de Catalunya -Parchi → www.mediambient.gencat.net/cat/el_medi/parcs_de_catalunya/
 - Institut per il desenvolupament de les comarques de l'Ebre → www.ebrenavegable.cat
 - Istituto di Statistica IDESCAT → www.idescat.cat
 - Istituto del Turismo della Spagna → www.tourspain.es
 - Pla de Dinamització Turística de les Terres de l'Ebre → www.pladeturisme.cat
 - Ribera d'Ebre → www.riberadebre.info/catala/ribaroja.htm
 - Terres de l'Ebre - Patronato per il Turismo della Provincia di Tarragona → www.terresdelebre.org
 - Turismo Ebro Fluvial (TEF) → www.turismoebrofluvial.es



Sitografia essenziale (c)

- **Regione del Brandemburg (Germania)**
 - All Travel Germany → www.alltravelgermany.com
 - Brandenburg Tourism → www.brandenburg-tourism.com
 - Die Tourismusakademie Brandenburg (TAB) → www.ltv-brandenburg.de
 - Federal Statistic Office Germany (FSO) → www.eds-destatis.de/en_index.php
 - Federazione Tedesca del Turismo (FDT) → www.servicequalitaet-deutschland.de
 - Sito del Brandemburg → www.brandenburg.de
 - Sito ufficiale turismo Berlino → www.visitberlin.de/english/presse/index.html
 - Sito ufficiale del Turismo in Germania → www.germany-tourism.de
 - State Statistical Institute Berlin-Brandenburg → www.statistik-berlin-brandenburg.de
- **Danubio (Germania, Austria, Slovacchia, Ungheria, Croazia, Serbia, Romania, Bulgaria, Ucraina, Moldovia)**
 - Accordo di Gemellaggio e Partnership (2002) tra l'Autorità della Riserva della Biosfera del Delta del Danubio e il Parco Regionale del Delta del Po - Emilia Romagna (Italia) → www.ddbra.ro/it/relazioni-internazionali.php
 - Amawaterways → www.amawaterways.com
 - Associazione "Delta chiama Delta" → www.parcodeltapo.it/er/parco/delta_chiama_delta.html
 - Associazione Delta del Mediterraneo (DELTA-MED) → www.parcodeltapo.it/er/parco/delta_chiama_delta.html Danube Regional Project → www.undp-drp.org
 - Danube Tourist Commission → www.danube-river.org
 - Donauhanse Project → www.donauhanse.net
 - International Commission for the Protection of the Danube River (ICPDR) → www.icpdr.org
 - Progetto Delta del Danubio → www.landscapeoftheyear.net/danubedelta - www.sustainable-danubedelta.net
 - Progetto di Sviluppo Natura 2000 → www.ddbra.ro/en/strategy/2%20Strategic%20plan_ENGL.pdf
 - Riserva Naturale della Biosfera del Delta del Danubio → www.ddbra.ro
 - River Administration of the Lower Danube → www.afdj.ro
 - Romanian National Institute of Statistics → www.insse.ro
 - The Danube Project Center → www.dpc-belgrade.co.yu



Progetto KPL → Team di lavoro

“Progetto **KPL** - **K**nowledge **Po** **L**eadership” è un’azione di indagine internazionale del Progetto Interregionale di Valorizzazione del Fiume Po



Progetto Interregionale di Valorizzazione del fiume PO
Capofila Regione Emilia-Romagna,
Assessorato Turismo.Commercio, Servizio Turismo e Qualità Aree Turistiche

- Laura Schiff (responsabile del progetto)
- Lorenzo Baldini
- Antonio Manes

Regione Lombardia

- Stefania Tamborini
- Luca Mambretti

Regione Piemonte

- Marzia Baracchino
- Gaetano Di Blasi

Regione Veneto


- Paolo Rosso
- Alessandra Segato

“Progetto KPL -Knowledge Po Leadership”

Progetto, consulenza, indagini, elaborazioni e redazione rapporti di ricerca

Studio Giaccardi & Associati

- Lidia Marongiu (direzione e coordinamento tecnico)
- Andrea Zironi (capo analista)
- Serena Peana (indagini di base)
- Giulia Torella (data entry)



**GRAZIE
DELL'ATTENZIONE**

studio **&** Associati
Giaccardi Strategie economiche e d'impresa

Progetto, modello, elaborazioni, azioni e metodologia sono un prodotto originale dello
Studio Giaccardi & Associati - Consulenti di Direzione

www.giaccardiassociati.it

© All rights reserved
Marzo 2009